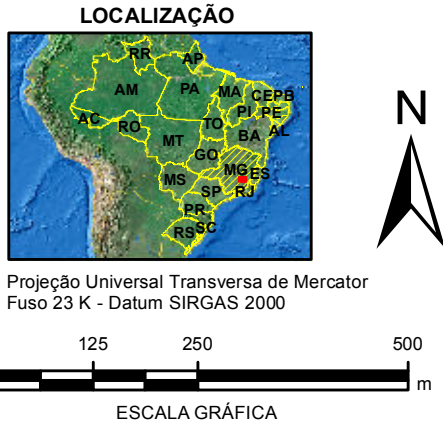
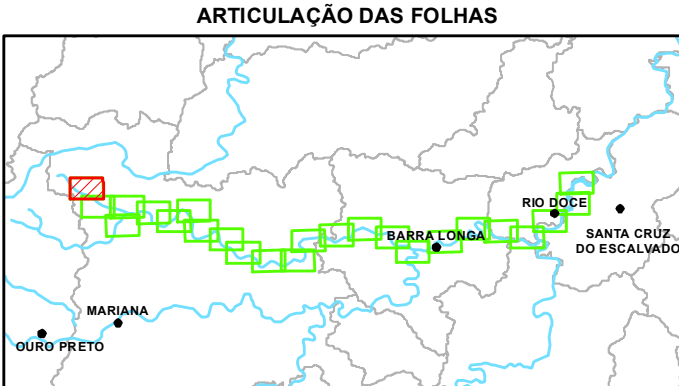


LEGENDA

- Curso d'água
- Áreas de infraestrutura da mineração
- Revegetação exclusiva RG
- Cursos d'água
- Área impactada
- Limite municipal



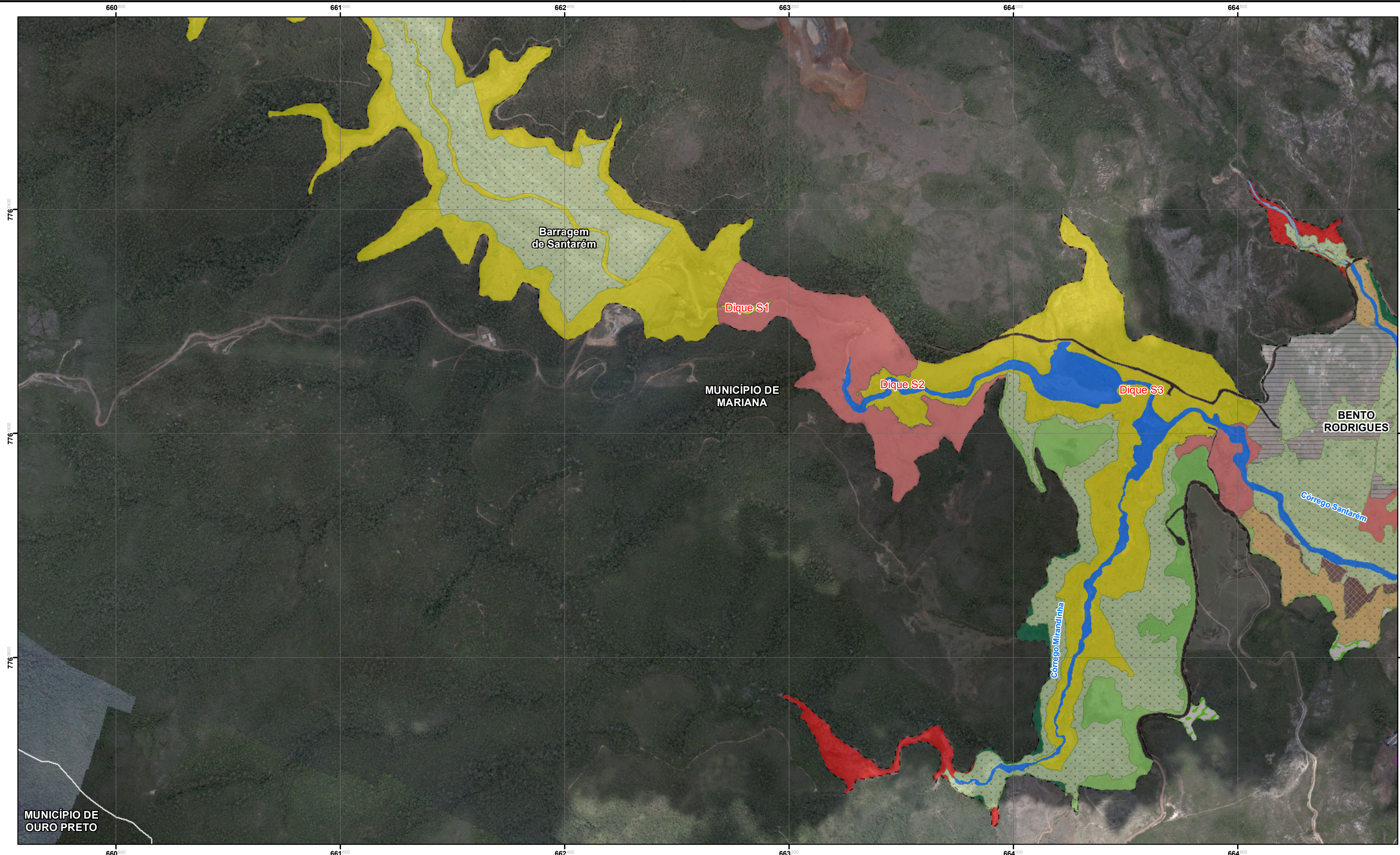
PROJETO:
ROMPIMENTO DA BARRAGEM DE REJEITOS DE FUNDÃO:
RECUPERAÇÃO AMBIENTAL

TÍTULO:
**MAPA DO PROGRAMA DE
REVEGETAÇÃO INICIAL EMERGENCIAL**

Nº PROJETO: 169-515-2282		ESCALA: 1:9.000
GIS	FPS	julho/2016
REV	TA	00

Folha 1 de 24





LEGENDA

Curso d'água

Cursos d'água

Área impactada

Limite municipal

Áreas antropizadas

Áreas com bancos de areia / Áreas alagáveis

Áreas de acessos

Áreas de infraestrutura da mineração

Áreas de intervenções em tributários

Áreas de mata sem remoção de indivíduos arbóreos

Áreas de regeneração natural

Áreas não afetadas pelo evento

Passíveis de revegetação

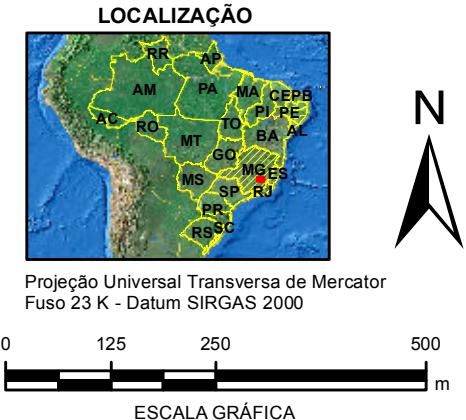
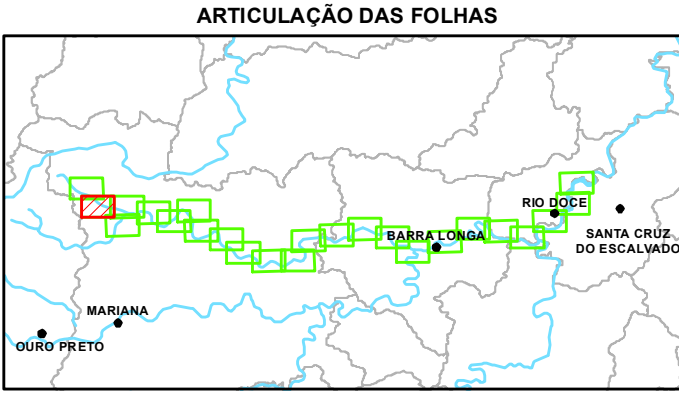
Passíveis de revegetação - recém liberada

Revegetação exclusiva Agroflor

Revegetação exclusiva RG

Sobreposição de plantio RG - Agroflor

Revegetação exclusiva tributários

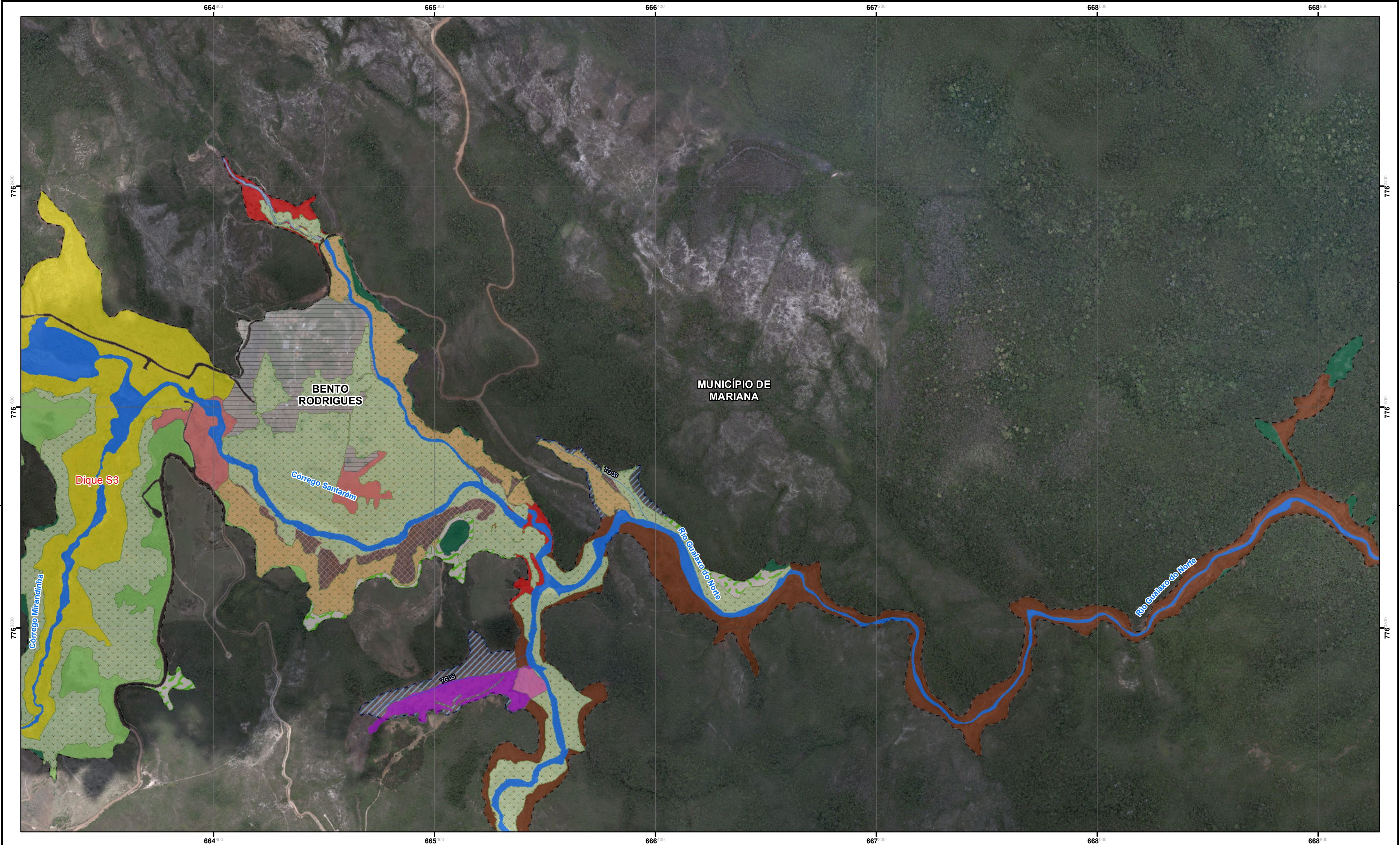


PROJETO:
ROMPIMENTO DA BARRAGEM DE REJEITOS DE FUNDÃO:
RECUPERAÇÃO AMBIENTAL

TÍTULO:
**MAPA DO PROGRAMA DE
REVEGETAÇÃO INICIAL EMERGENCIAL**

Nº PROJETO:	169-515-2282	ESCALA:	1:9.000
GIS	FPS	julho/2016	
REV	TA	00	

Folha 2 de 24



LEGENDA

Curso d'água

Cursos d'água

Área impactada

Limite municipal

Áreas antropizadas

Áreas com bancos de areia / Áreas alagáveis

Áreas de acessos

Áreas de infraestrutura da mineração

Áreas de intervenções em tributários

Áreas de mata sem remoção de indivíduos arbóreos

Áreas de regeneração natural

Áreas não afetadas pelo evento

Áreas predominantes rochosas/íngremes

Passíveis de revegetação

Passíveis de revegetação - recém liberada

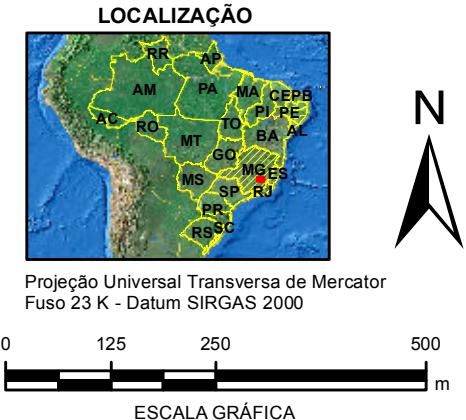
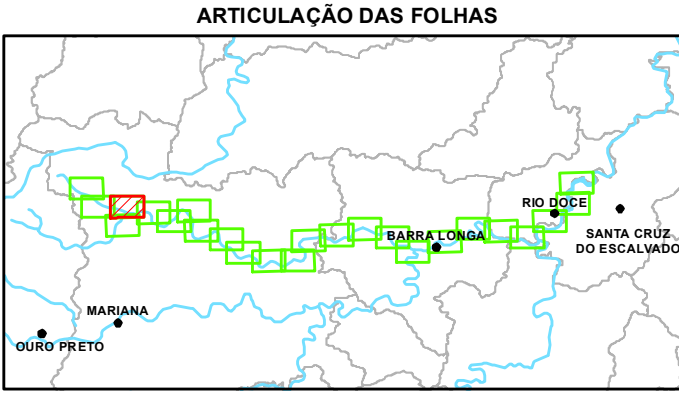
Revegetação exclusiva Agroflor

Revegetação exclusiva RG

Sobreposição de plantio RG - Agroflor

Revegetação exclusiva tributários

Sobreposição de plantio tributários - RG



PROJETO:

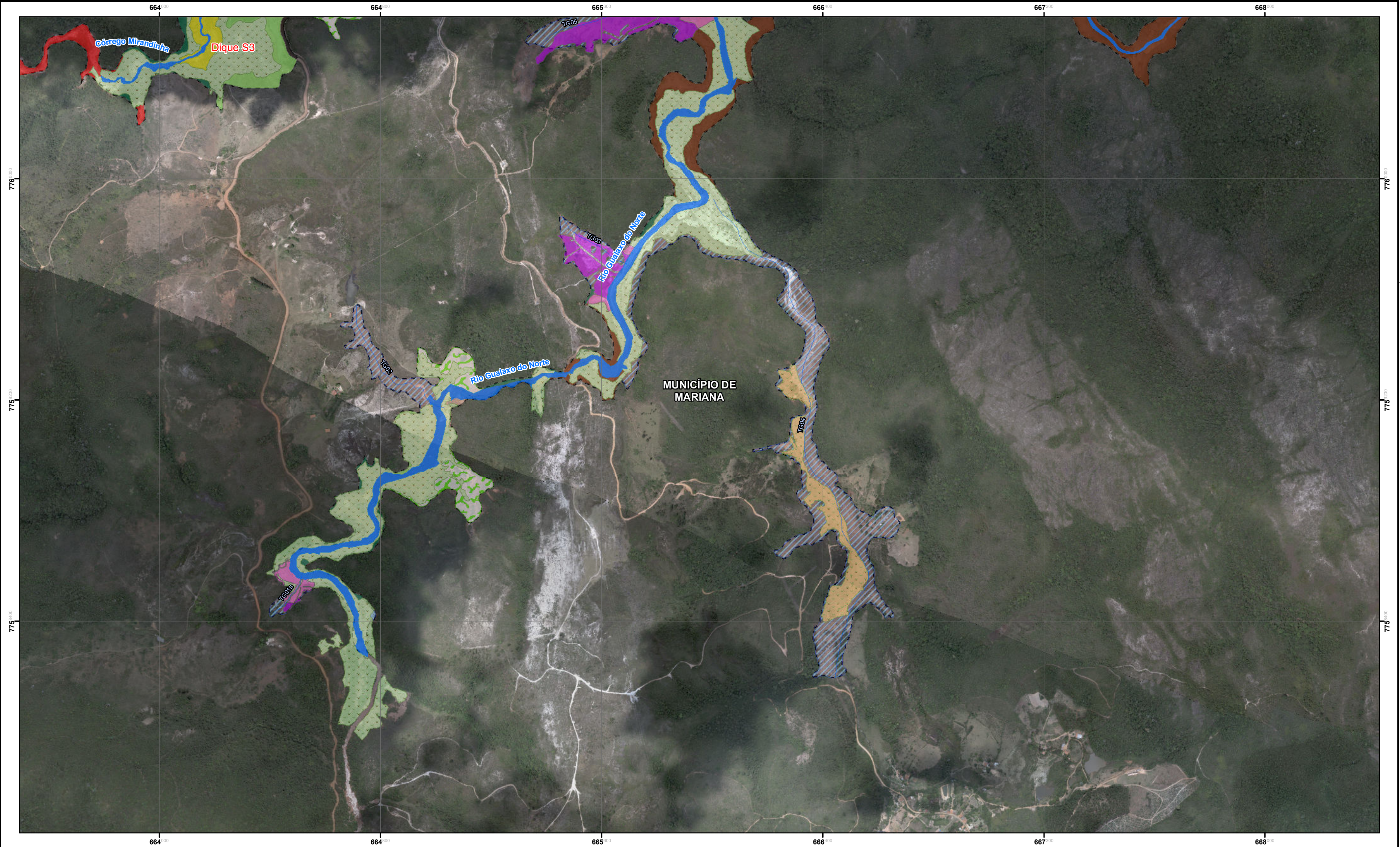
ROMPIMENTO DA BARRAGEM DE REJEITOS DE FUNDÃO:
RECUPERAÇÃO AMBIENTAL

TÍTULO:

**MAPA DO PROGRAMA DE
REVEGETAÇÃO INICIAL EMERGENCIAL**

Nº PROJETO:	169-515-2282	ESCALA:	1:9.000
GIS	FPS	julho/2016	
REV	TA	00	

Folha 3 de 24



LEGENDA

Curso d'água

Cursos d'água

Área impactada

Limite municipal

Áreas com bancos de areia / Áreas alagáveis

Áreas de acessos

Áreas de infraestrutura da mineração

Áreas de intervenções em tributários

Áreas de mata sem remoção de indivíduos arbóreos

Áreas de regeneração natural

Áreas não afetadas pelo evento

Áreas predominantes rochosas/ingremes

Material lenhoso residual

Passíveis de revegetação

Revegetação exclusiva Agroflor

Revegetação exclusiva RG

Revegetação exclusiva tributários

Sobreposição de plantio tributários - RG

ARTICULAÇÃO DAS FOLHAS

LOCALIZAÇÃO

Projeção Universal Transversa de Mercator
Fuso 23 K - Datum SIRGAS 2000

ESCALA GRÁFICA

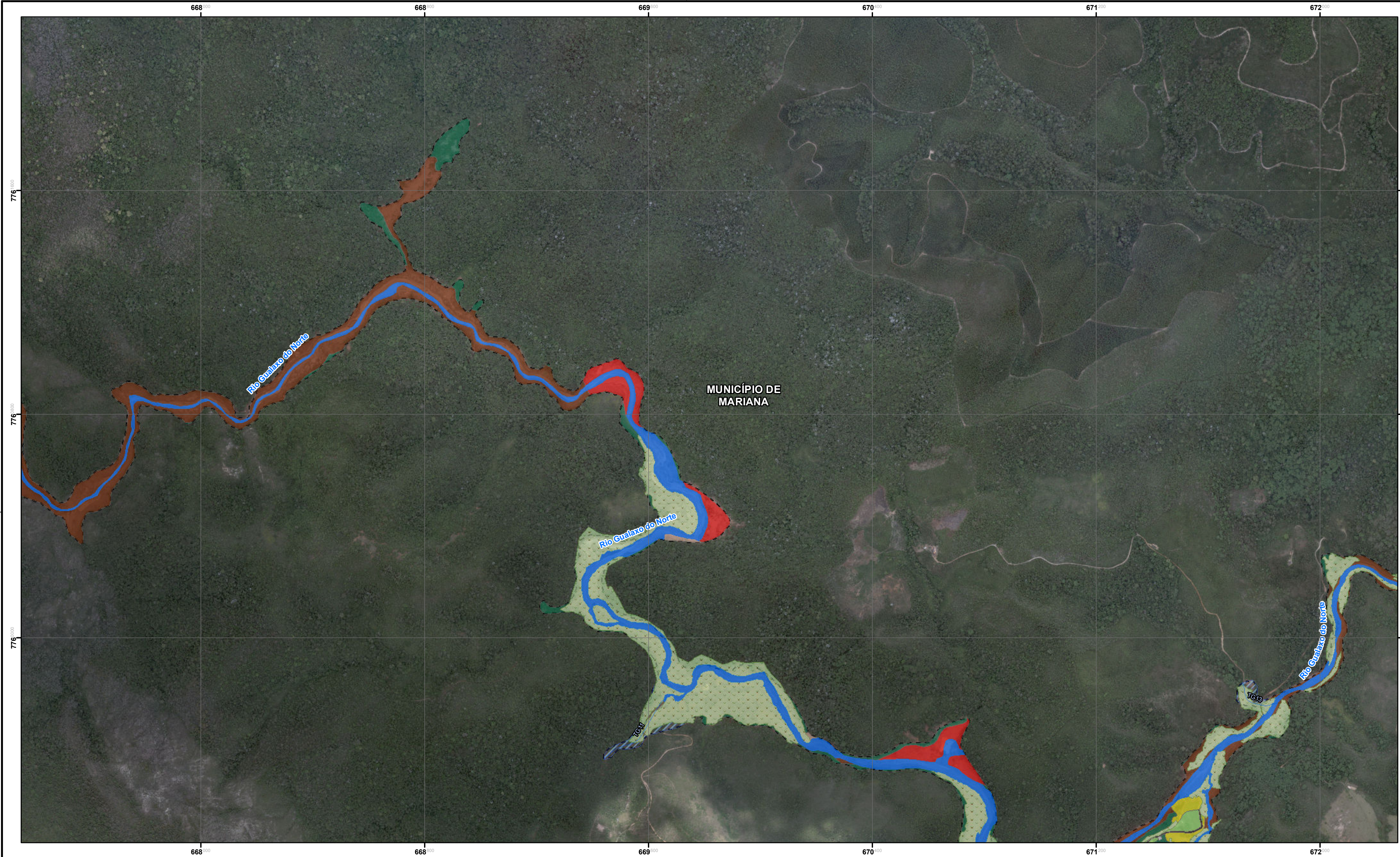
PROJETO:
ROMPIMENTO DA BARRAGEM DE REJEITOS DE FUNDÃO:
RECUPERAÇÃO AMBIENTAL

TÍTULO:
**MAPA DO PROGRAMA DE
REVEGETAÇÃO INICIAL EMERGENCIAL**

Nº PROJETO:	169-515-2282	ESCALA:	1:9.000
GIS	FPS	julho/2016	
REV	TA	00	

Folha 4 de 24

Document Path: S:\Sig\2015\228202_Desenvolvimento\3_Projetos\trabalho_campo\revegetacao\Progr_revig_inicial_emergencial_A2.mxd



LEGENDA

Curso d'água

Cursos d'água

Área impactada

Limite municipal

Áreas antropizadas

Áreas de acessos

Áreas de infraestrutura da mineração

Áreas de intervenções em tributários

Áreas de mata sem remoção de indivíduos arbóreos

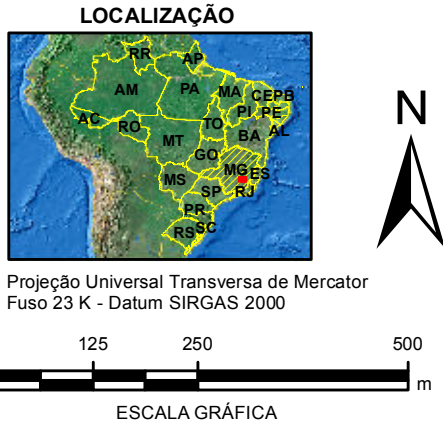
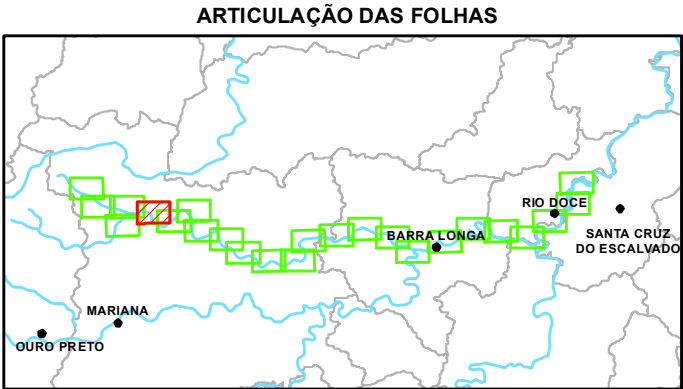
Áreas não afetadas pelo evento

Áreas predominantes rochosas/Ingremes

Material lenhoso residual

Passíveis de revegetação

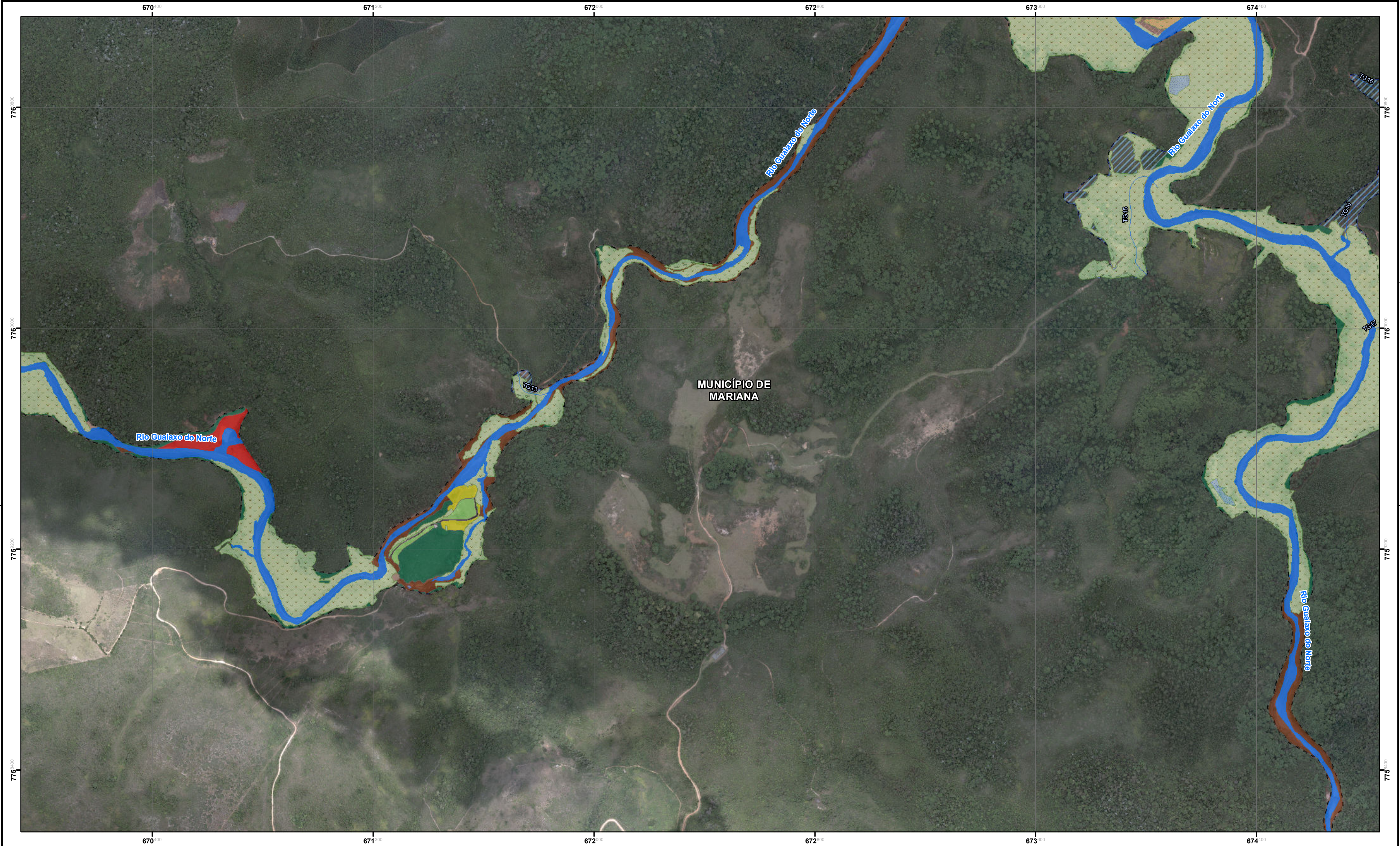
Revegetação exclusiva RG



PROJETO:
ROMPIMENTO DA BARRAGEM DE REJEITOS DE FUNDÃO:
RECUPERAÇÃO AMBIENTAL

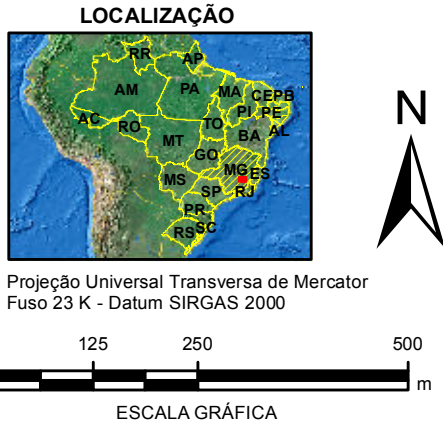
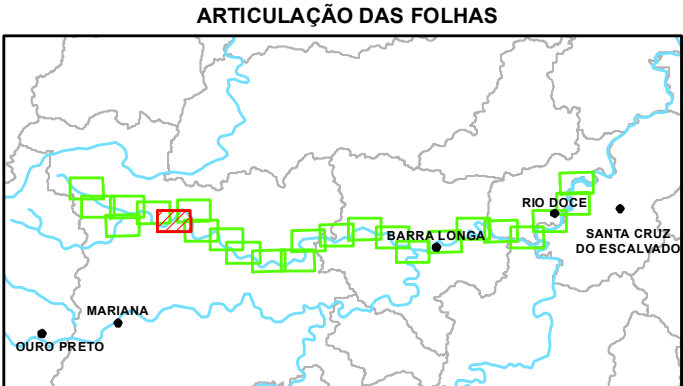
TÍTULO:
**MAPA DO PROGRAMA DE
REVEGETAÇÃO INICIAL EMERGENCIAL**

Nº PROJETO:	169-515-2282	ESCALA:	1:9.000
GIS	FPS	julho/2016	Folha 5 de 24
REV	TA	00	



LEGENDA

Curso d'água	Áreas antropizadas	Áreas de intervenções em tributários	Material lenhoso residual
Cursos d'água	Áreas com bancos de areia / Áreas alagáveis	Áreas de mata sem remoção de indivíduos arbóreos	Passíveis de revegetação
Área impactada	Áreas de acessos	Áreas não afetadas pelo evento	Revegetação exclusiva Agroflor
Limite municipal	Áreas de infraestrutura da mineração	Áreas predominantes rochosas/íngremes	Revegetação exclusiva RG
			Sobreposição de plantio RG - Agroflor



PROJETO:
ROMPIMENTO DA BARRAGEM DE REJEITOS DE FUNDÃO:
RECUPERAÇÃO AMBIENTAL

TÍTULO:
**MAPA DO PROGRAMA DE
REVEGETAÇÃO INICIAL EMERGENCIAL**

Nº PROJETO:	169-515-2282	ESCALA:	1:9.000
GIS	FPS	julho/2016	Folha 6 de 24
REV	TA	00	

Golder Associates



LEGENDA

Curso d'água	Áreas com bancos de areia / Áreas alagáveis	Áreas predominantes rochosas/ingremes	Revegetação exclusiva RG
Cursos d'água	Áreas de intervenções em tributários	Passíveis de revegetação	Sobreposição de plantio RG - Agroflor
Área impactada	Áreas de mata sem remoção de indivíduos arbóreos	Revegetação exclusiva Agroflor	
Limite municipal			

ARTICULAÇÃO DAS FOLHAS

LOCALIZAÇÃO

Projecção Universal Transversa de Mercator
Fuso 23 K - Datum SIRGAS 2000

PROJETO:
ROMPIMENTO DA BARRAGEM DE REJEITOS DE FUNDÃO:
RECUPERAÇÃO AMBIENTAL

TÍTULO:
**MAPA DO PROGRAMA DE
REVEGETAÇÃO INICIAL EMERGENCIAL**

Nº PROJETO: 169-515-2282		ESCALA: 1:9.000
GIS	FPS	julho/2016
REV	TA	00

Golder Associates

Folha 7 de 24



LEGENDA

Curso d'água

Cursos d'água

Área impactada

Limite municipal

Áreas antropizadas

Áreas com bancos de areia / Áreas alagáveis

Áreas de acessos

Áreas de intervenções em tributários

Áreas de mata sem remoção de indivíduos arbóreos

Áreas não afetadas pelo evento

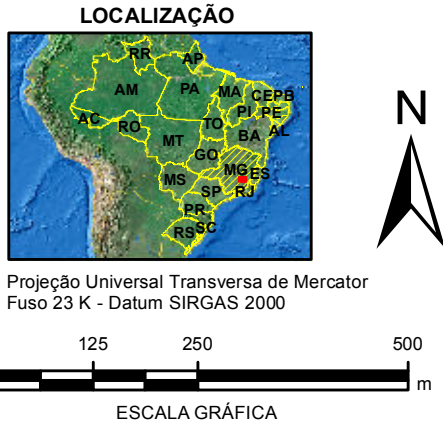
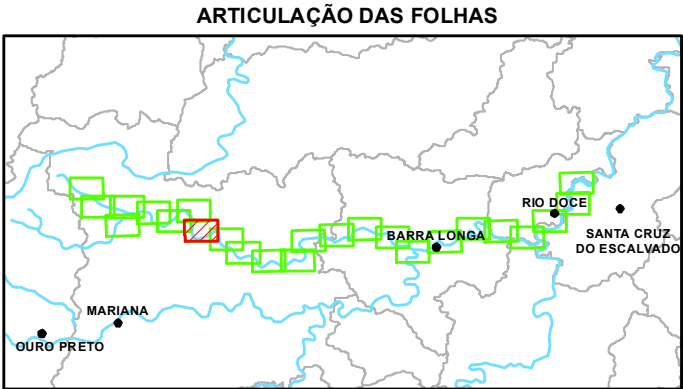
Áreas predominantes rochosas/Íngremes

Passíveis de revegetação

Revegetação exclusiva Agroflor

Revegetação exclusiva RG

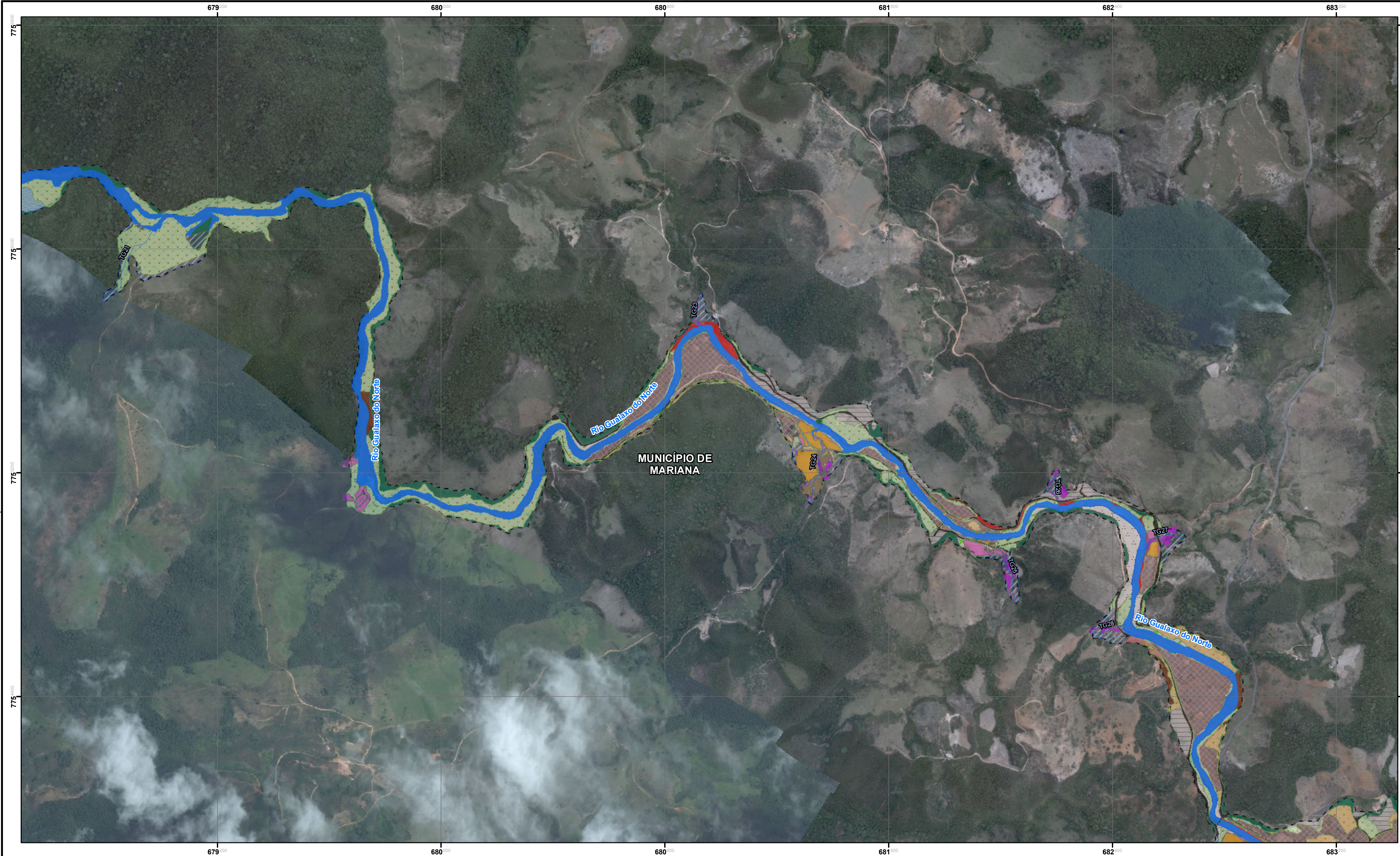
Sobreposição de plantio RG - Agroflor



PROJETO:
ROMPIMENTO DA BARRAGEM DE REJEITOS DE FUNDÃO:
RECUPERAÇÃO AMBIENTAL

TÍTULO:
**MAPA DO PROGRAMA DE
REVEGETAÇÃO INICIAL EMERGENCIAL**

Nº PROJETO:	169-515-2282	ESCALA:	1:9.000
GIS	FPS	julho/2016	Folha 8 de 24
REV	TA	00	



LEGENDA

Curso d'água

Cursos d'água

Área impactada

Limite municipal

Áreas antropizadas

Áreas com bancos de areia / Áreas alagáveis

Áreas de acessos

Áreas de intervenções em tributários

Áreas de mata sem remoção de indivíduos arbóreos

Áreas de recuperação agrícola

Áreas de regeneração natural

Áreas não afetadas pelo evento

Áreas predominantes rochosas/ingremes

Passíveis de revegetação

Passíveis de revegetação - recém liberada

Revegetação exclusiva Agroflor

Revegetação exclusiva RG

Sobreposição de plantio RG - Agroflor

Revegetação exclusiva tributários

Sobreposição de plantio tributários - Agroflor e RG

Sobreposição de plantio tributários - Agroflor

Sobreposição de plantio tributários - RG

ARTICULAÇÃO DAS FOLHAS

LOCALIZAÇÃO

Projeção Universal Transversa de Mercator
Fuso 23 K - Datum SIRGAS 2000

0 125 250 500 m

ESCALA GRÁFICA

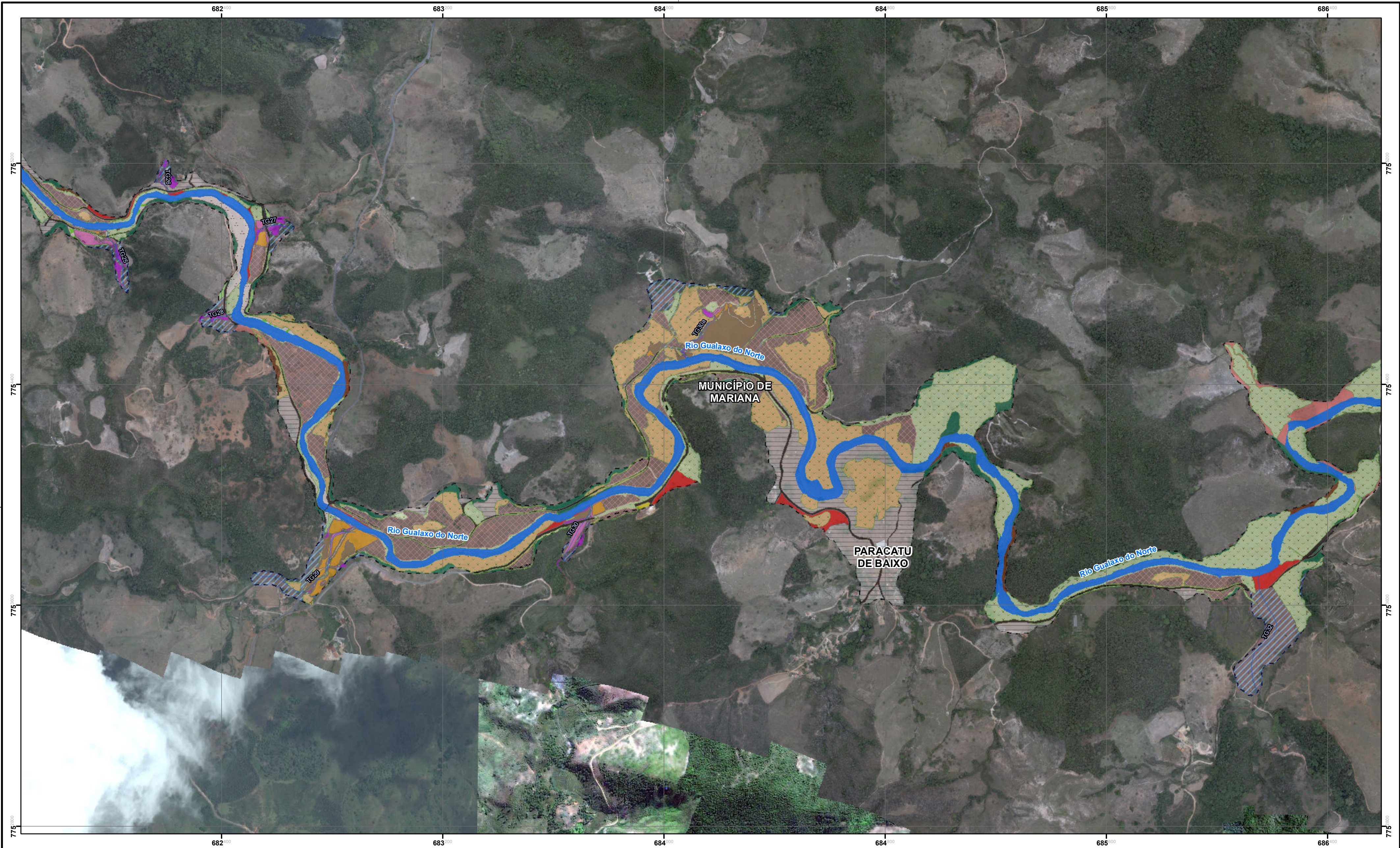
PROJETO:
ROMPIMENTO DA BARRAGEM DE REJEITOS DE FUNDÃO:
RECUPERAÇÃO AMBIENTAL

TÍTULO:
**MAPA DO PROGRAMA DE
REVEGETAÇÃO INICIAL EMERGENCIAL**

Golder Associates

Nº PROJETO:	169-515-2282	ESCALA:	1:9.000
GIS	FPS	julho/2016	Folha 10 de 24
REV	TA	00	

Document Path: S:\Sig\2015\228202_Desenvolvimento\3_Projetos\trabalho_campo\revegetacao\Progr_revig_inicial_emergencial_A2.mxd



LEGENDA

Curso d'água

Cursos d'água

Área impactada

Limite municipal

Áreas antropizadas

Áreas de acessos

Áreas de infraestrutura da mineração

Áreas de intervenções em tributários

Áreas de mata sem remoção de indivíduos arbóreos

Áreas de recuperação agrícola

Áreas de regeneração natural

Áreas não afetadas pelo evento

Áreas predominantes rochosas/ingremes

Passíveis de revegetação

Passíveis de revegetação - recém liberada

Revegetação exclusiva Agroflor

Revegetação exclusiva RG

Sobreposição de plantio RG - Agroflor

Revegetação exclusiva tributários

Sobreposição de plantio tributários - Agroflor e RG

Sobreposição de plantio tributários - Agroflor

Sobreposição de plantio tributários - RG

ARTICULAÇÃO DAS FOLHAS

LOCALIZAÇÃO

Projeção Universal Transversa de Mercator
Fuso 23 K - Datum SIRGAS 2000

0 125 250 500 m

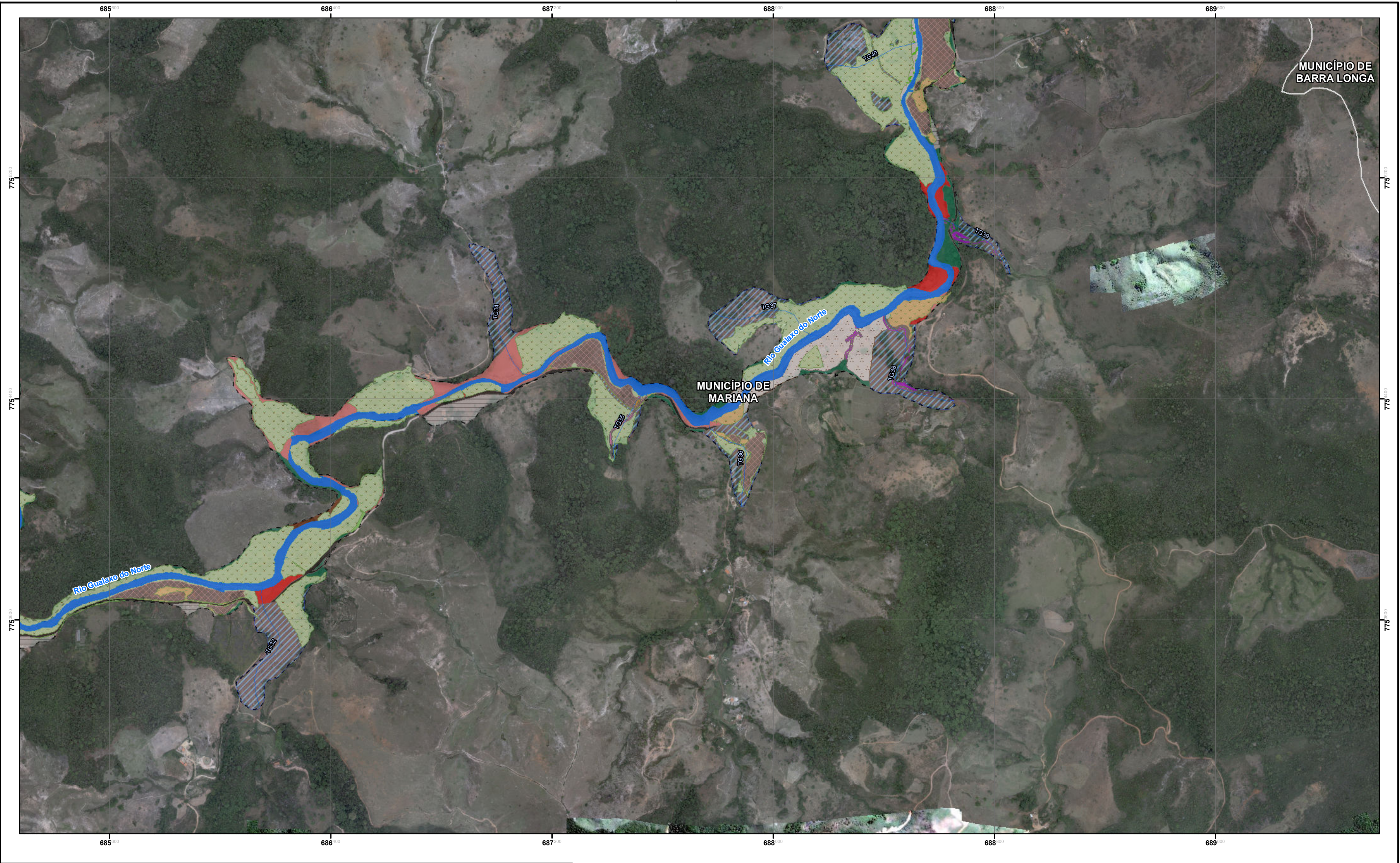
ESCALA GRÁFICA

PROJETO:
ROMPIMENTO DA BARRAGEM DE REJEITOS DE FUNDÃO:
RECUPERAÇÃO AMBIENTAL

TÍTULO:
**MAPA DO PROGRAMA DE
REVEGETAÇÃO INICIAL EMERGENCIAL**

Nº PROJETO:	169-515-2282	ESCALA:	1:9.000
GIS	FPS	julho/2016	Folha 11 de 24
REV	TA	00	

Document Path: S:\Sig\2015\2282\2_Desenvolvimento\3_Projetos\trabalho_campo\revegetacao\Progr_revig_inicial_emergencial_A2.mxd



LEGENDA

Curso d'água

Cursos d'água

Área impactada

Limite municipal

Áreas antropizadas

Áreas de acessos

Áreas de intervenções em tributários

Áreas de mata sem remoção de indivíduos arbóreos

Áreas de recuperação agrícola

Áreas de regeneração natural

Áreas não afetadas pelo evento

Áreas predominantes rochosas/Íngremes

Passíveis de revegetação

Passíveis de revegetação - recém liberada

Revegetação exclusiva Agroflor

Revegetação exclusiva RG

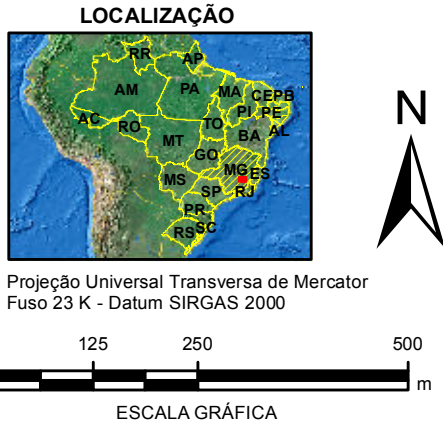
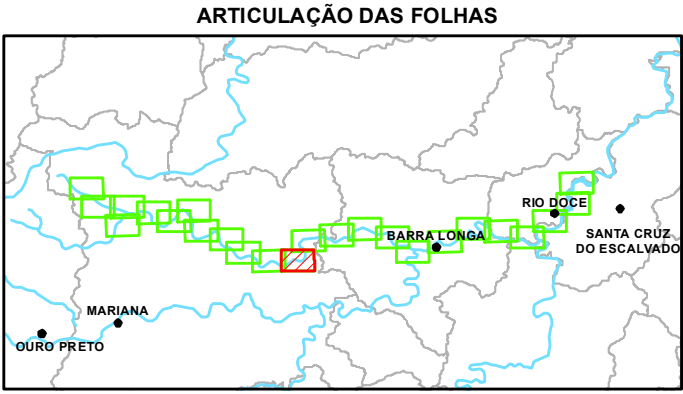
Sobreposição de plantio RG - Agroflor

Revegetação exclusiva tributários

Sobreposição de plantio tributários - Agroflor e RG

Sobreposição de plantio tributários - Agroflor

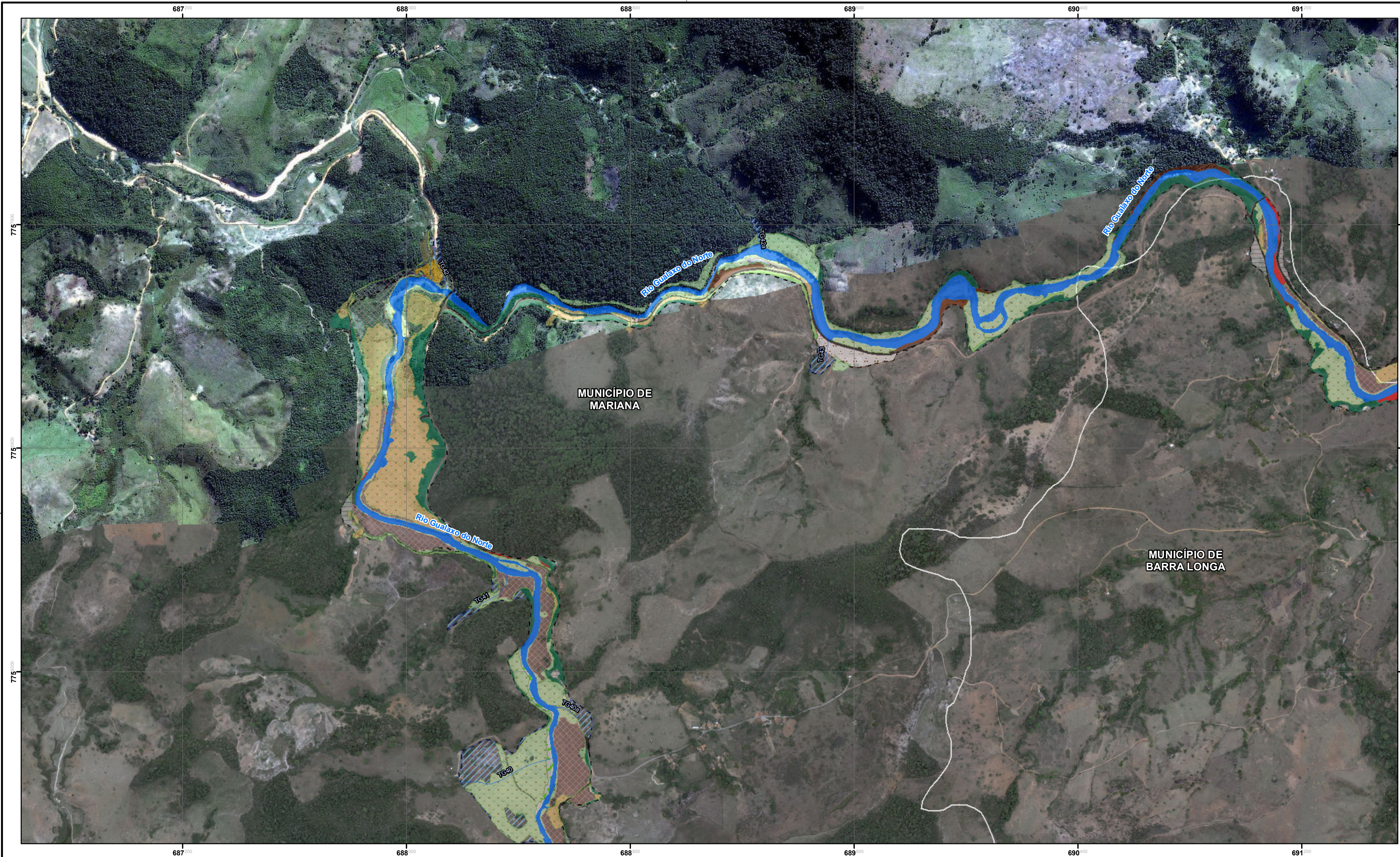
Sobreposição de plantio tributários - RG



PROJETO:
ROMPIMENTO DA BARRAGEM DE REJEITOS DE FUNDÃO:
RECUPERAÇÃO AMBIENTAL

TÍTULO:
**MAPA DO PROGRAMA DE
REVEGETAÇÃO INICIAL EMERGENCIAL**

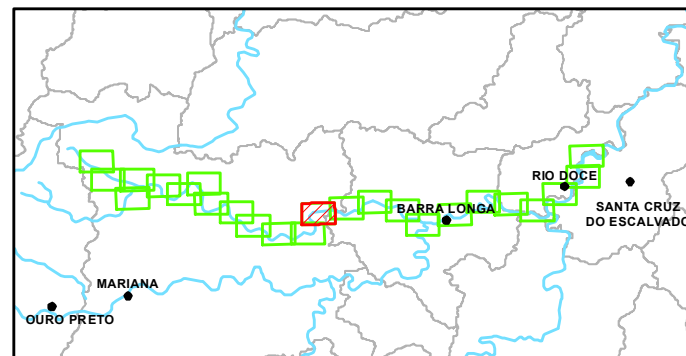
Nº PROJETO:	169-515-2282	ESCALA:	1:9.000
GIS	FPS	julho/2016	Folha 12 de 24
REV	TA	00	



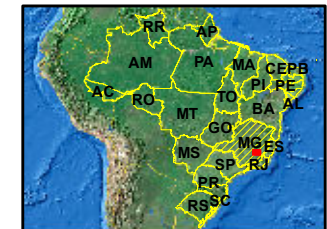
LEGENDA

- | | | | |
|------------------|--|---------------------------------------|---|
| Curso d'água | Áreas antropizadas | Áreas de regeneração natural | Revegetação exclusiva RG |
| Cursos d'água | Áreas de acessos | Áreas não afetadas pelo evento | Sobreposição de plantio RG - Agroflor |
| Área impactada | Áreas de intervenções em tributários | Áreas predominantes rochosas/ingremes | Revegetação exclusiva tributários |
| Limite municipal | Áreas de mata sem remoção de indivíduos arbóreos | Passíveis de revegetação | Sobreposição de plantio tributários - Agroflor e RG |
| | Áreas de recuperação agrícola | Revegetação exclusiva Agroflor | Sobreposição de plantio tributários - Agroflor |
| | | | Sobreposição de plantio tributários - RG |

ARTICULAÇÃO DAS FOLHAS



LOCALIZAÇÃO



Projeção Universal Transversa de Mercator
Fuso 23 K - Datum SIRGAS 2000

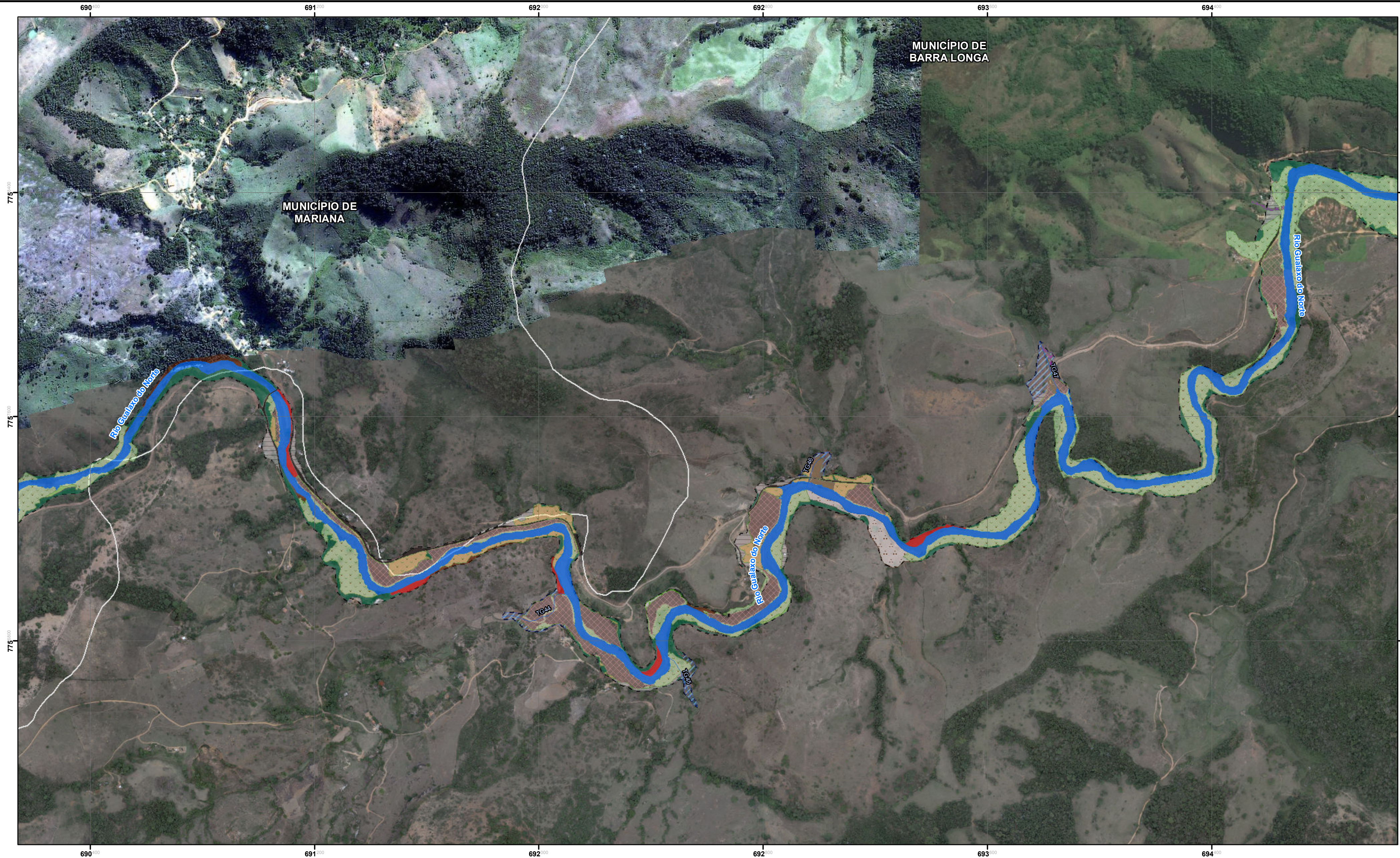


PROJETO:
ROMPIMENTO DA BARRAGEM DE REJEITOS DE FUNDÃO:
RECUPERAÇÃO AMBIENTAL

TÍTULO:
**MAPA DO PROGRAMA DE
REVEGETAÇÃO INICIAL EMERGENCIAL**



Nº PROJETO:	169-515-2282	ESCALA:	1:9.000
GIS	FPS	julho/2016	
REV	TA	00	
Folha 13 de 24			



LEGENDA

Curso d'água

Cursos d'água

Área impactada

Limite municipal

Áreas antropizadas

Áreas de acessos

Áreas de intervenções em tributários

Áreas de mata sem remoção de indivíduos arbóreos

Áreas de recuperação agrícola

Áreas de regeneração natural

Áreas não afetadas pelo evento

Áreas predominantes rochosas/ingremes

Passíveis de revegetação

Revegetação exclusiva Agroflor

Revegetação exclusiva RG

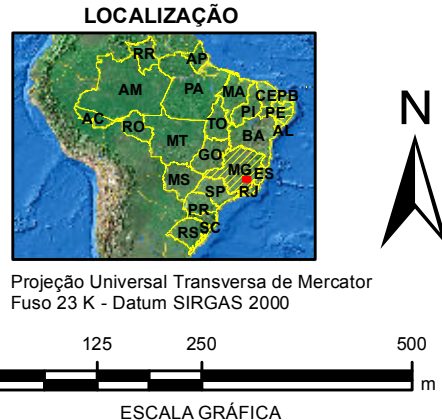
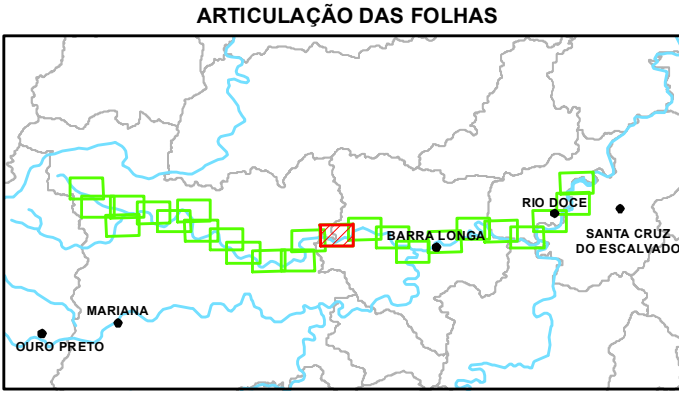
Sobreposição de plantio RG - Agroflor

Revegetação exclusiva tributários

Sobreposição de plantio tributários - Agroflor e RG

Sobreposição de plantio tributários - Agroflor

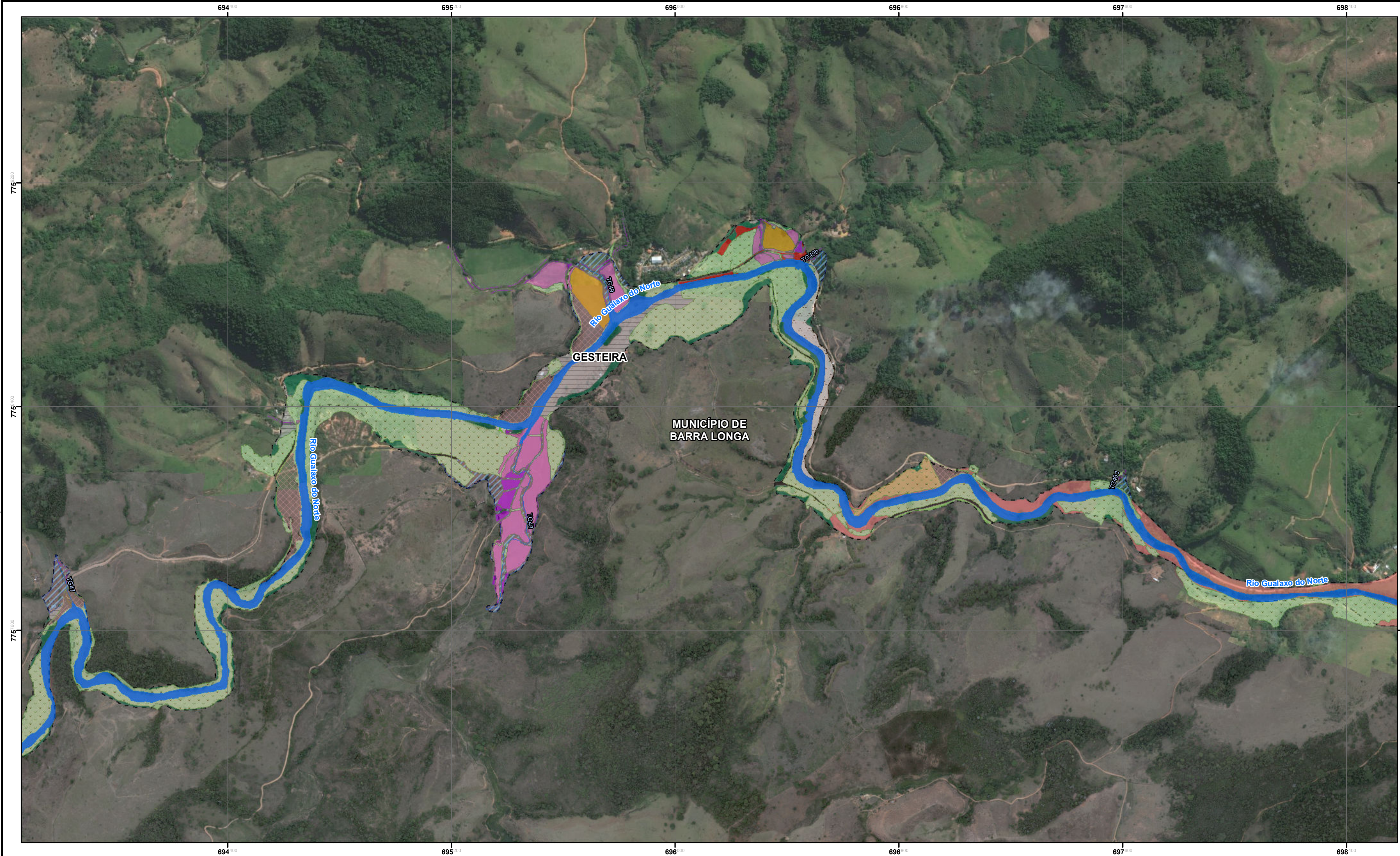
Sobreposição de plantio tributários - RG



PROJETO:
ROMPIMENTO DA BARRAGEM DE REJEITOS DE FUNDÃO:
RECUPERAÇÃO AMBIENTAL

TÍTULO:
**MAPA DO PROGRAMA DE
REVEGETAÇÃO INICIAL EMERGENCIAL**

Nº PROJETO:	169-515-2282	ESCALA:	1:9.000
GIS	FPS	julho/2016	Folha 14 de 24
REV	TA	00	



LEGENDA

Curso d'água

Cursos d'água

Área impactada

Limite municipal

Áreas antropizadas

Áreas de acessos

Áreas de intervenções em tributários

Áreas de mata sem remoção de indivíduos arbóreos

Áreas de recuperação agrícola

Áreas de regeneração natural

Áreas não afetadas pelo evento

Passíveis de revegetação

Passíveis de revegetação - recém liberada

Revegetação exclusiva Agroflor

Revegetação exclusiva RG

Sobreposição de plantio RG - Agroflor

Revegetação exclusiva tributários

Sobreposição de plantio tributários - Agroflor e RG

Sobreposição de plantio tributários - Agroflor

Sobreposição de plantio tributários - RG

ARTICULAÇÃO DAS FOLHAS

LOCALIZAÇÃO

Projeção Universal Transversa de Mercator
Fuso 23 K - Datum SIRGAS 2000

0 125 250 500 m

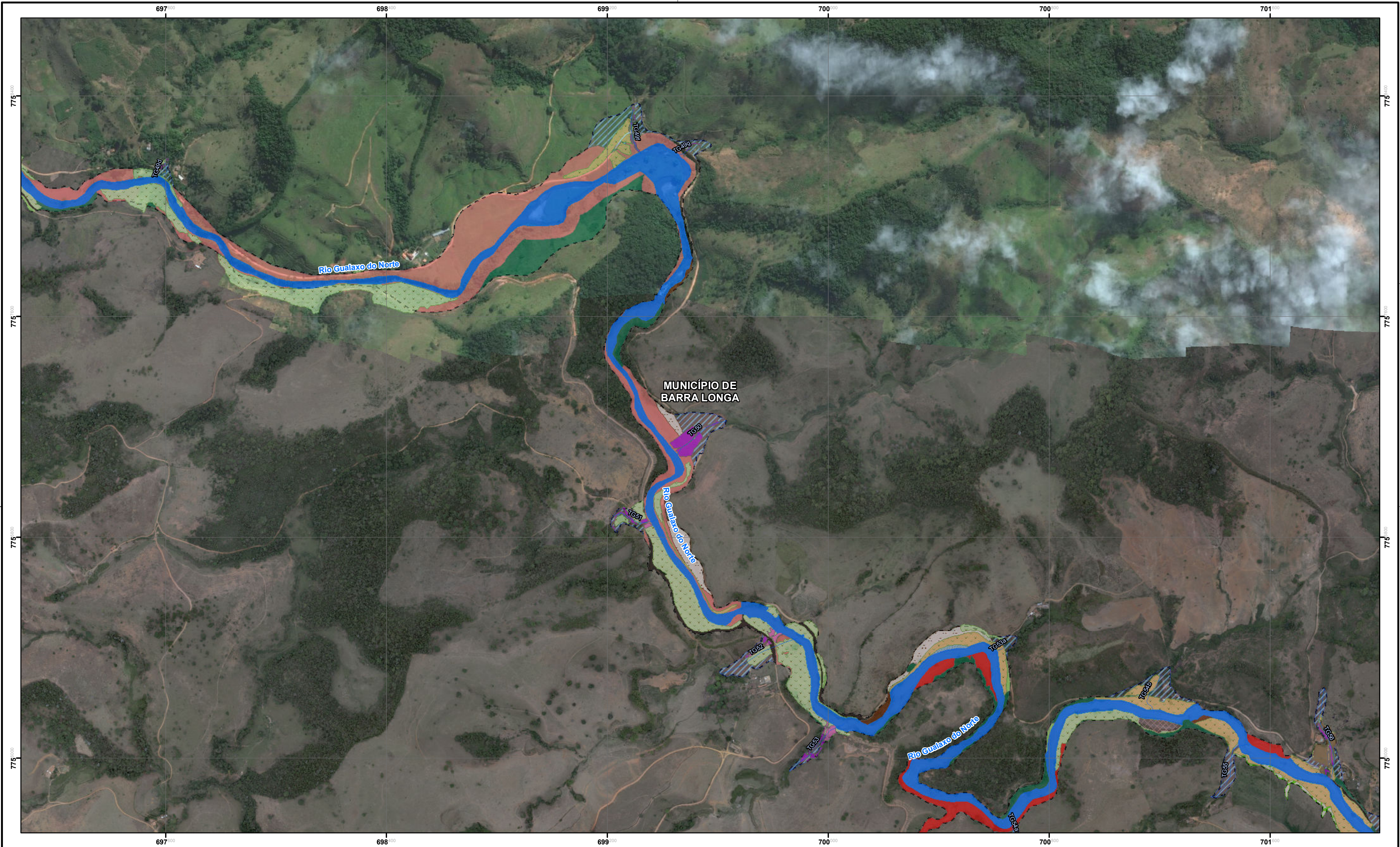
ESCALA GRÁFICA

PROJETO:
ROMPIMENTO DA BARRAGEM DE REJEITOS DE FUNDÃO:
RECUPERAÇÃO AMBIENTAL

TÍTULO:
**MAPA DO PROGRAMA DE
REVEGETAÇÃO INICIAL EMERGENCIAL**

Nº PROJETO: 169-515-2282	ESCALA: 1:9.000
GIS	FPS
REV	TA
00	00

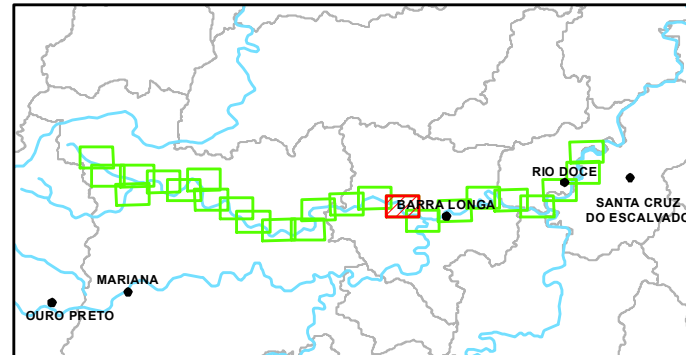
Folha 15 de 24



LEGENDA

- | | | | |
|------------------|--|---|--|
| Curso d'água | Áreas antropizadas | Áreas de regeneração natural | Revegetação exclusiva RG |
| Cursos d'água | Áreas com bancos de areia / Áreas alagáveis | Áreas não afetadas pelo evento | Sobreposição de plantio RG - Agroflor |
| Área impactada | Áreas de acessos | Áreas predominantes rochosas/ingremes | Revegetação exclusiva tributários |
| Limite municipal | Áreas de intervenções em tributários | Passíveis de revegetação | Sobreposição de plantio tributários - Agroflor |
| | Áreas de mata sem remoção de indivíduos arbóreos | Passíveis de revegetação - recém liberada | Sobreposição de plantio tributários - RG |
| | Áreas de recuperação agrícola | Revegetação exclusiva Agroflor | |

ARTICULAÇÃO DAS FOLHAS



LOCALIZAÇÃO



Projeção Universal Transversa de Mercator
Fuso 23 K - Datum SIRGAS 2000



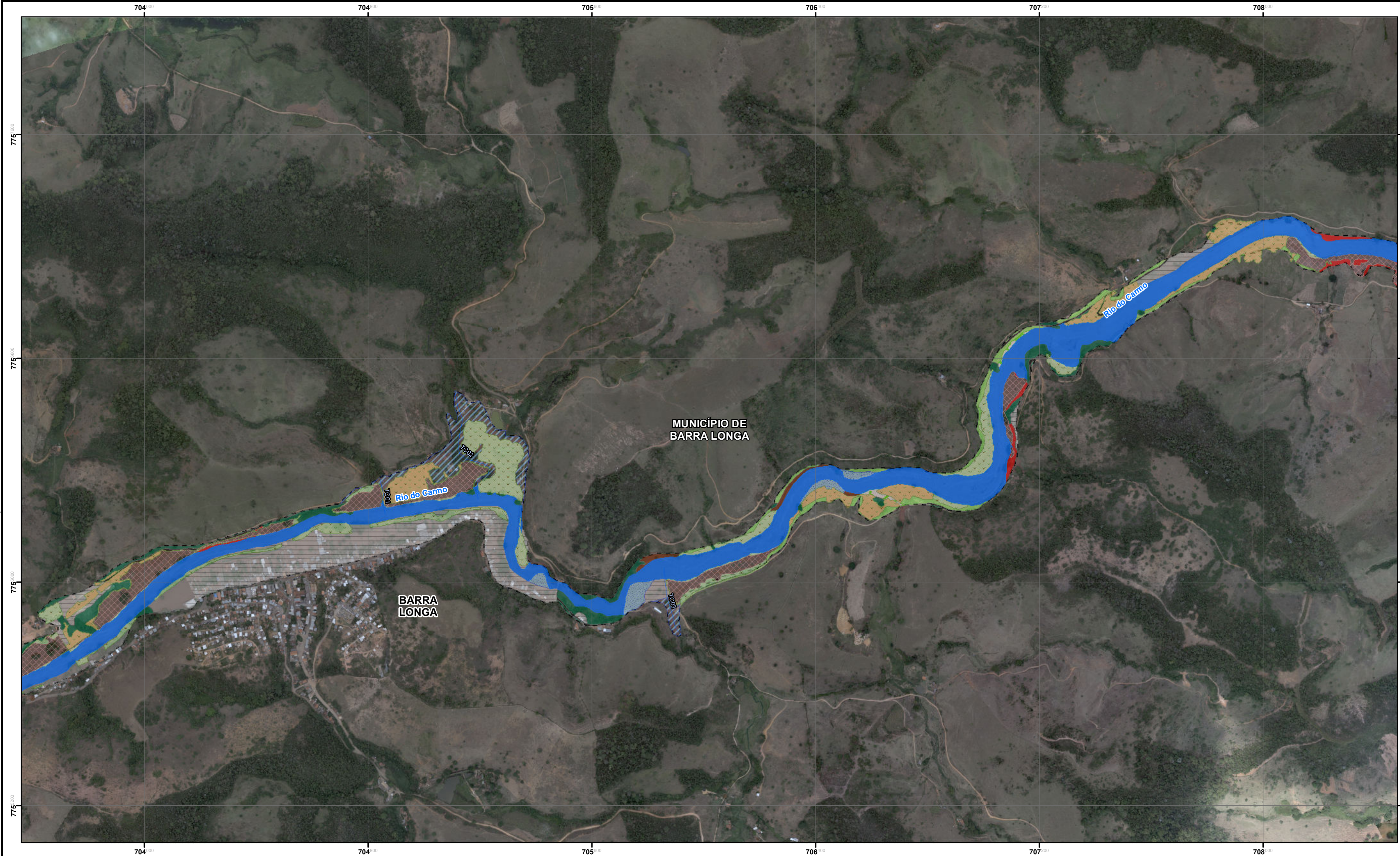
PROJETO:
ROMPIMENTO DA BARRAGEM DE REJEITOS DE FUNDÃO:
RECUPERAÇÃO AMBIENTAL

TÍTULO:
**MAPA DO PROGRAMA DE
REVEGETAÇÃO INICIAL EMERGENCIAL**



Nº PROJETO:	169-515-2282	ESCALA:	1:9.000
GIS	FPS	julho/2016	
REV	TA	00	

Folha 16 de 24



LEGENDA

Curso d'água

Cursos d'água

Área impactada

Limite municipal

Área Urbana/Recuperação de hortas e pomares

Áreas antropizadas

Áreas com bancos de areia / Áreas alagáveis

Áreas de acessos

Áreas de intervenções em tributários

Áreas de mata sem remoção de indivíduos arbóreos

Áreas de regeneração natural

Áreas não afetadas pelo evento

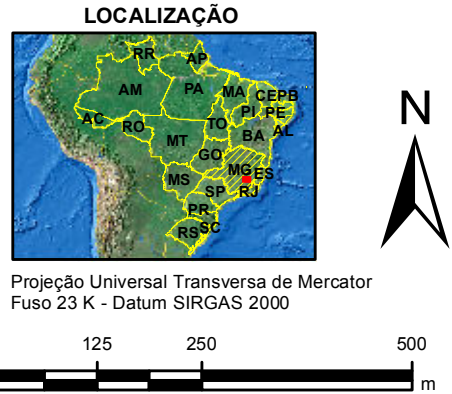
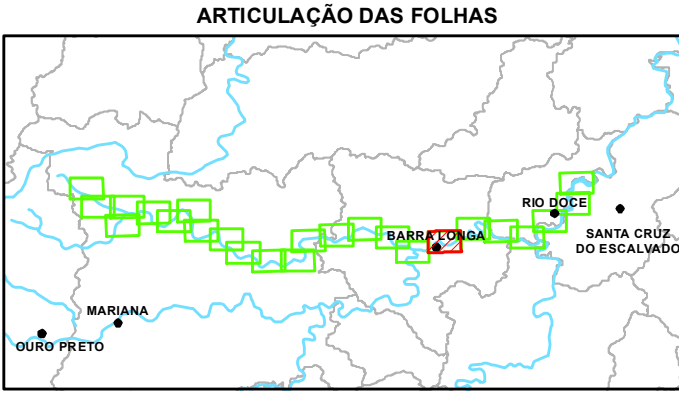
Áreas predominantantes rochosas/ingremes

Passíveis de revegetação

Revegetação exclusiva Agroflor

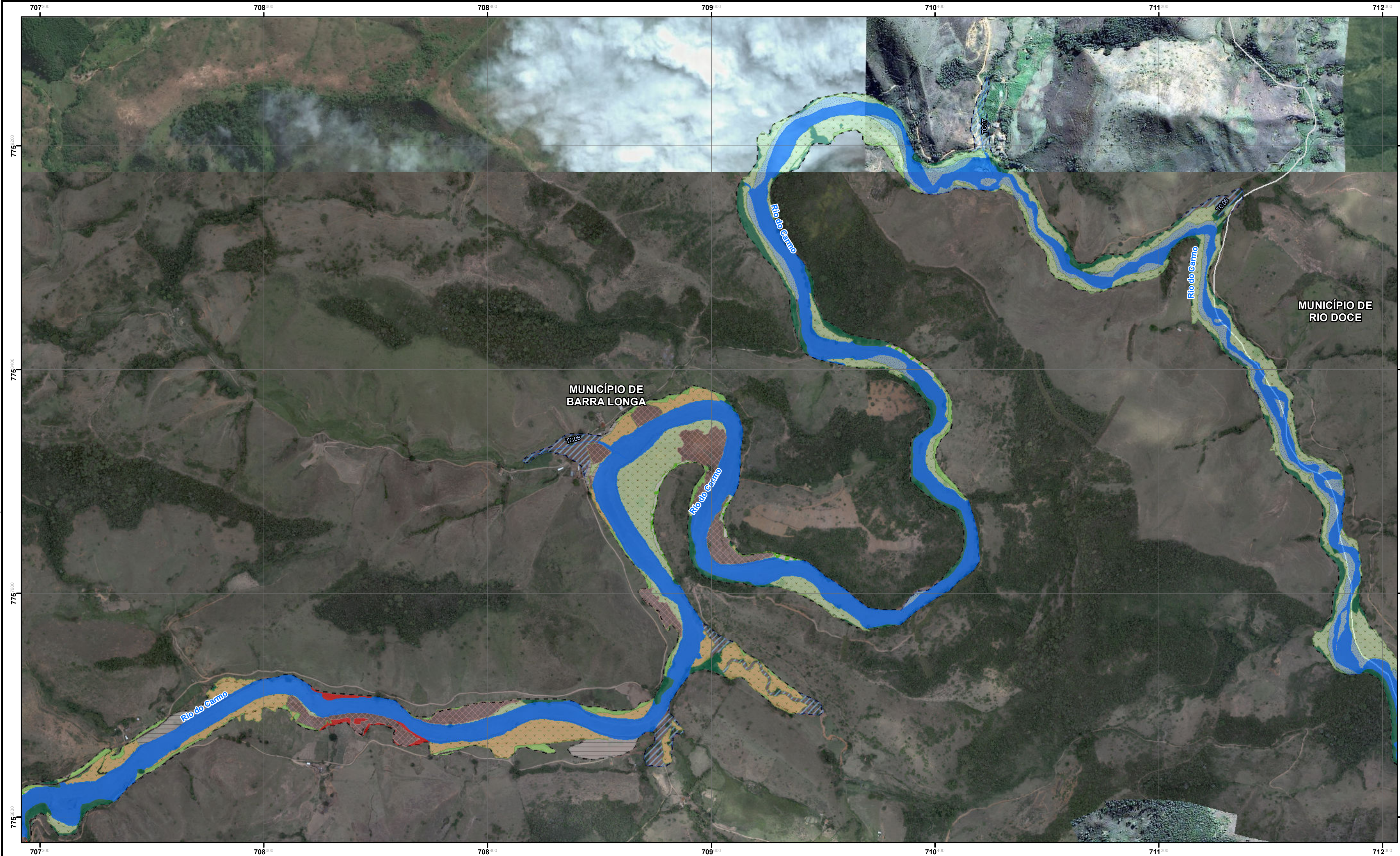
Revegetação exclusiva RG

Sobreposição de plantio RG - Agroflor



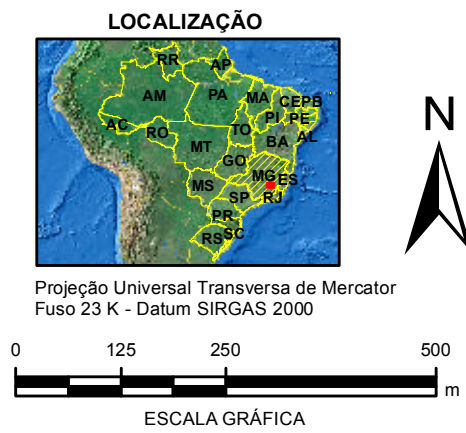
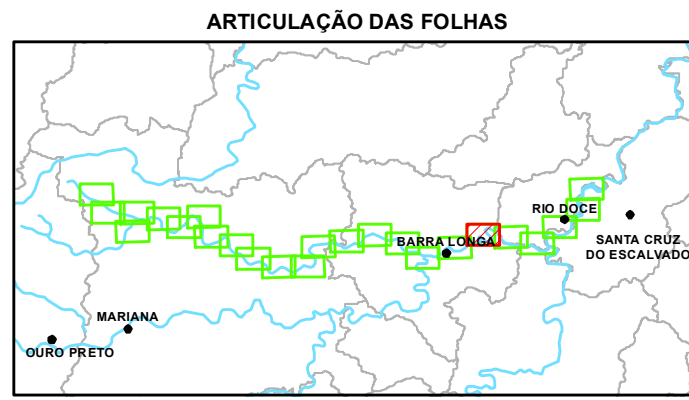
PROJETO: ROMPIMENTO DA BARRAGEM DE REJEITOS DE FUNDÃO: RECUPERAÇÃO AMBIENTAL			
TÍTULO: MAPA DO PROGRAMA DE REVEGETAÇÃO INICIAL EMERGENCIAL			
Nº PROJETO: 169-515-2282		ESCALA: 1:9.000	
GIS	FPS	julho/2016	Folha 18 de 24
REV	TA	00	





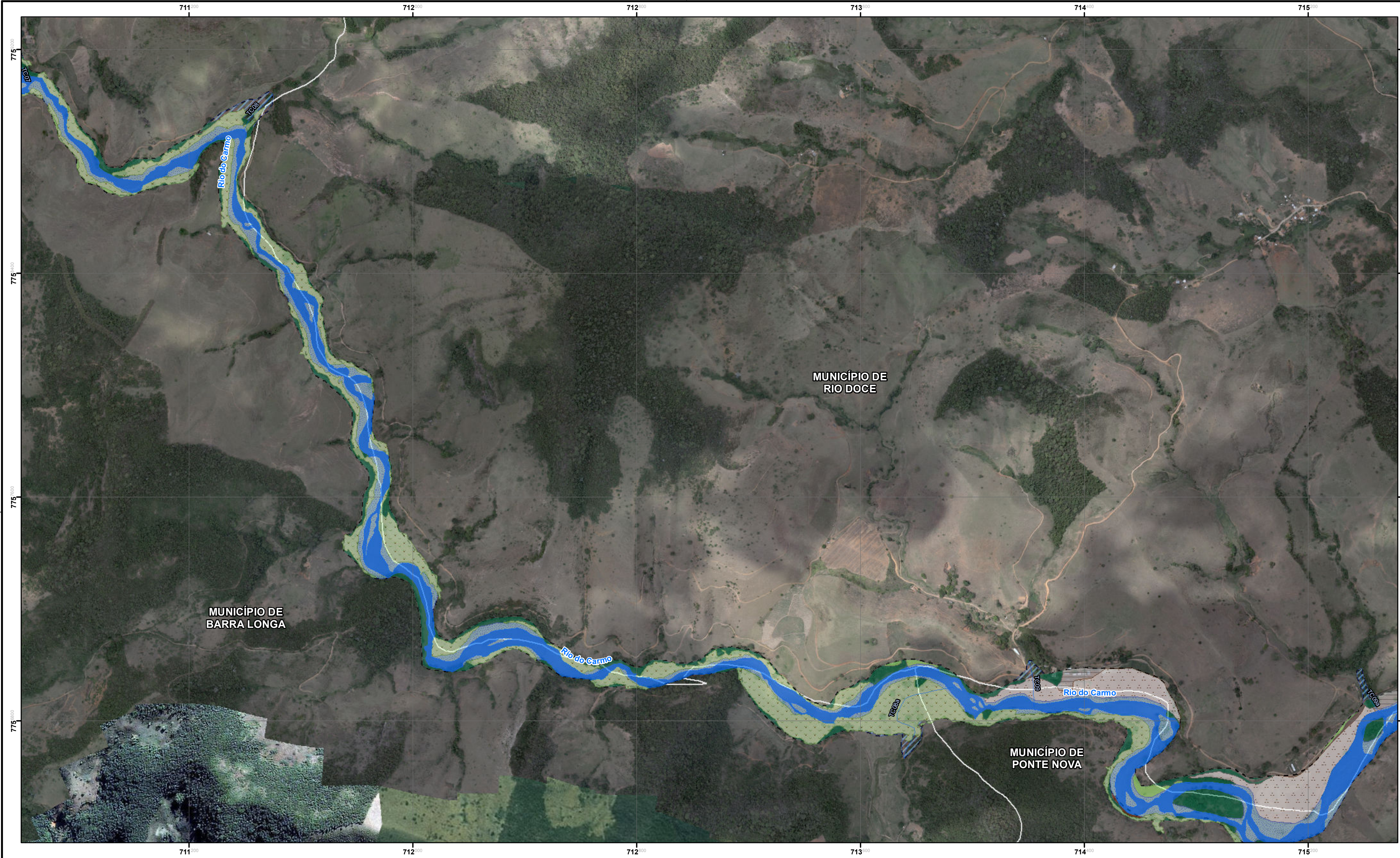
LEGENDA

Curso d'água	Áreas antropizadas	Áreas de mata sem remoção de indivíduos arbóreos	Revegetação exclusiva Agroflor
Cursos d'água	Áreas com bancos de areia / Áreas alagáveis	Áreas de regeneração natural	Revegetação exclusiva RG
Área impactada	Áreas de acessos	Áreas não afetadas pelo evento	Sobreposição de plantio RG - Agroflor
Limite municipal	Áreas de intervenções em tributários	Passíveis de revegetação	



PROJETO: ROMPIMENTO DA BARRAGEM DE REJEITOS DE FUNDÃO: RECUPERAÇÃO AMBIENTAL			
TÍTULO: MAPA DO PROGRAMA DE REVEGETAÇÃO INICIAL EMERGENCIAL			
Nº PROJETO: 169-515-2282		ESCALA: 1:9.000	
GIS	FPS	julho/2016	Folha 19 de 24
REV	TA	00	

Golder Associates



LEGENDA

Curso d'água

Cursos d'água

Área impactada

Limite municipal

Áreas antropizadas

Áreas com bancos de areia / Áreas alagáveis

Áreas de acessos

Áreas de intervenções em tributários

Áreas de mata sem remoção de indivíduos arbóreos

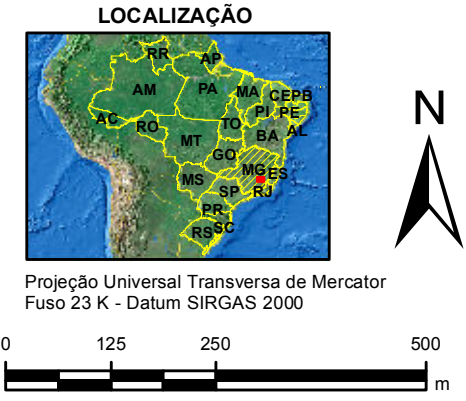
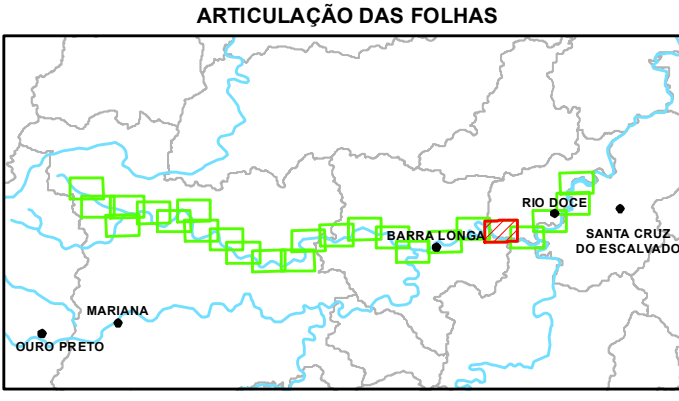
Áreas de recuperação agrícola

Áreas de regeneração natural

Áreas não afetadas pelo evento

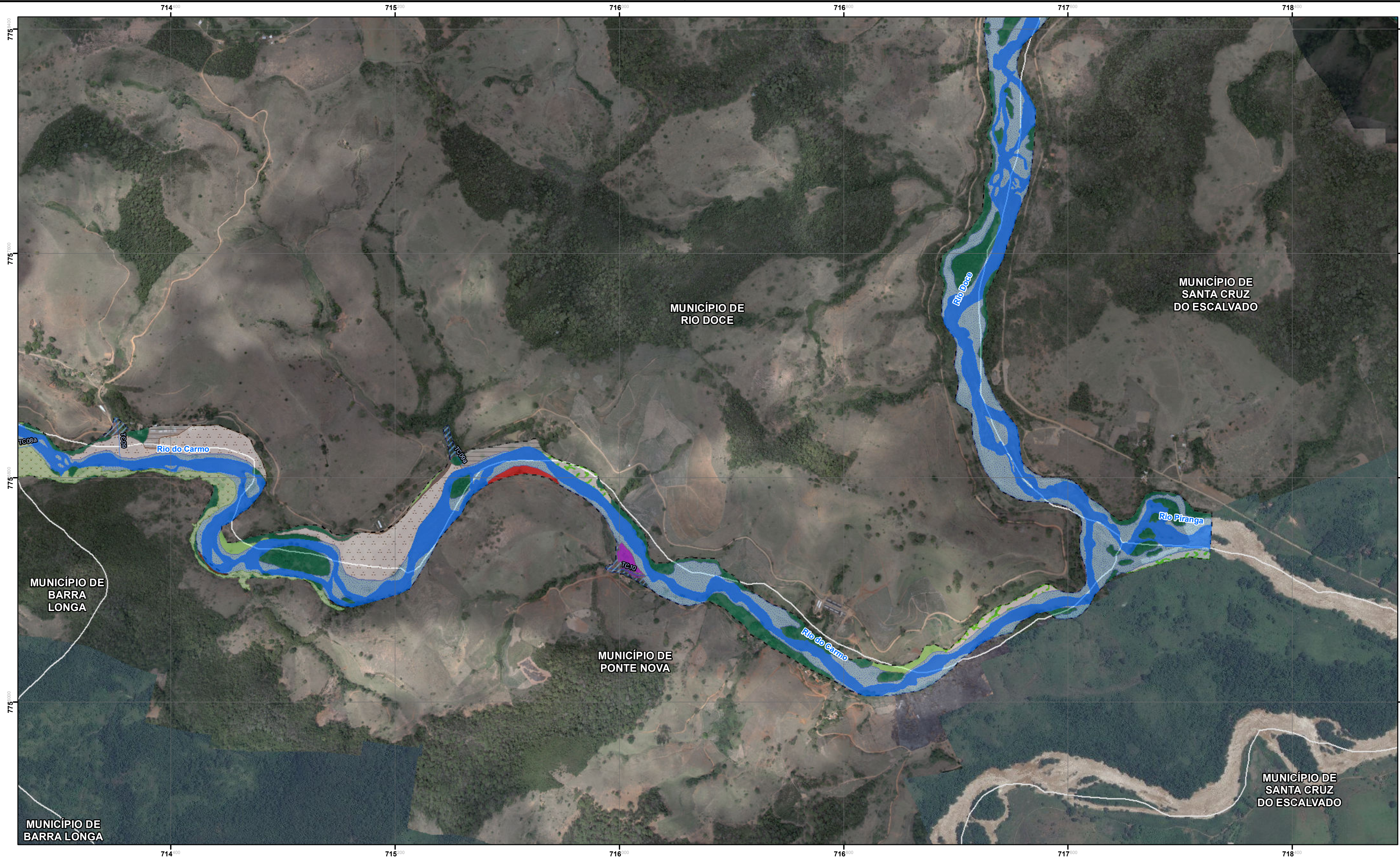
Áreas predominantes rochosas/ingremes

Revegetação exclusiva RG



PROJETO: ROMPIMENTO DA BARRAGEM DE REJEITOS DE FUNDÃO: RECUPERAÇÃO AMBIENTAL			
TÍTULO: MAPA DO PROGRAMA DE REVEGETAÇÃO INICIAL EMERGENCIAL			
Nº PROJETO: 169-515-2282		ESCALA: 1:9.000	
GIS	FPS	julho/2016	Folha 20 de 24
REV	TA	00	



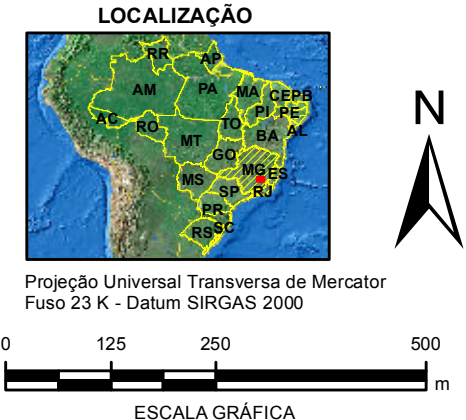
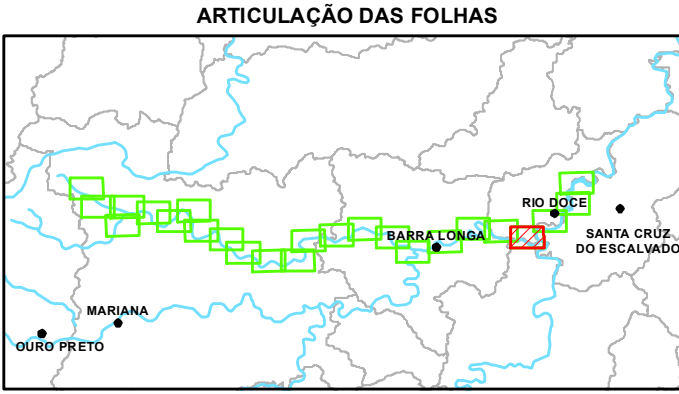


LEGENDA

Curso d'água

Cursos d'água

Área impactada

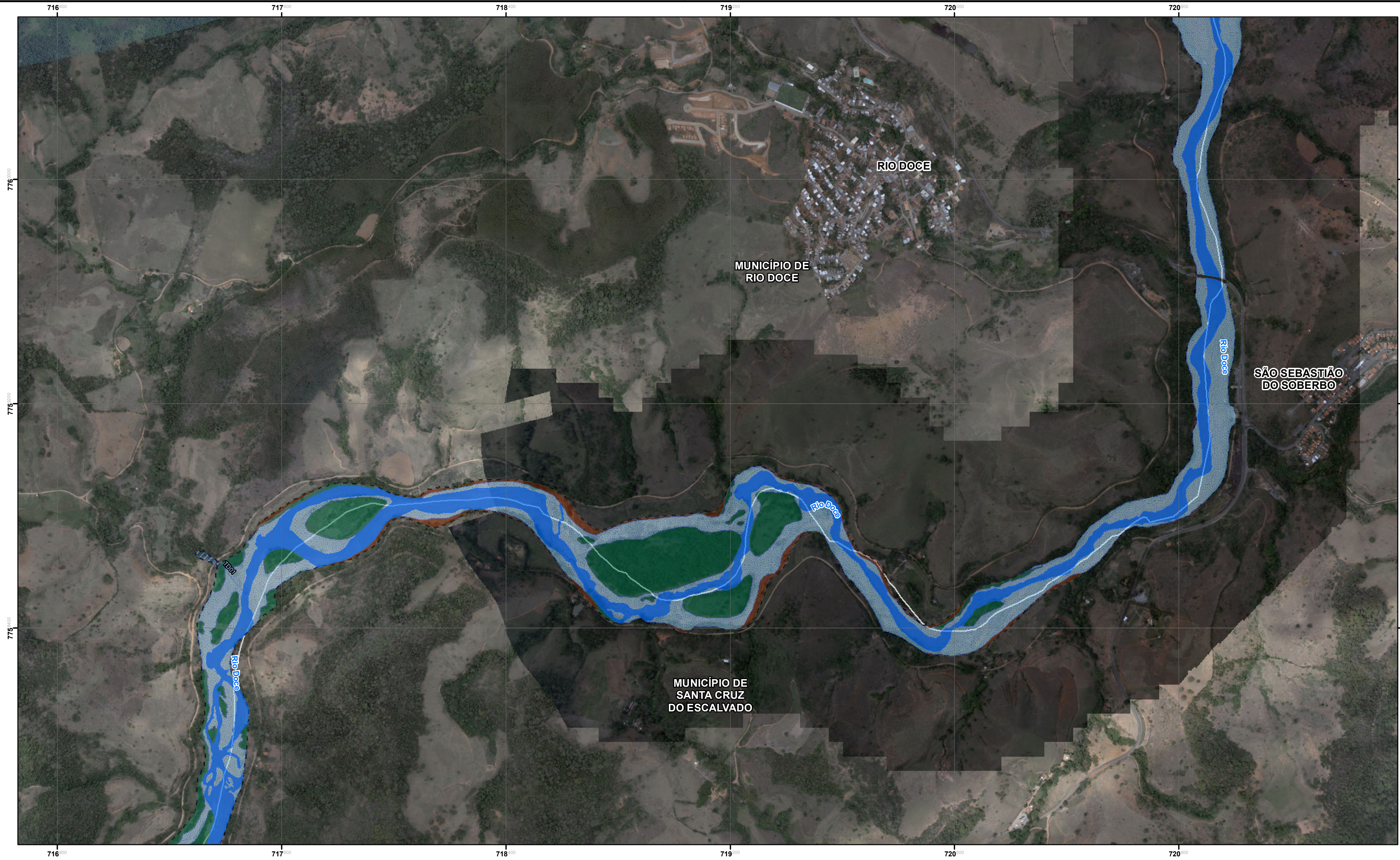
Limite municipalÁreas antropizadasÁreas de intervenções em tributáriosÁreas de recuperação agrícolaPassíveis de revegetação

PROJETO:
ROMPIMENTO DA BARRAGEM DE REJEITOS DE FUNDÃO:
RECUPERAÇÃO AMBIENTAL

TÍTULO:
**MAPA DO PROGRAMA DE
REVEGETAÇÃO INICIAL EMERGENCIAL**

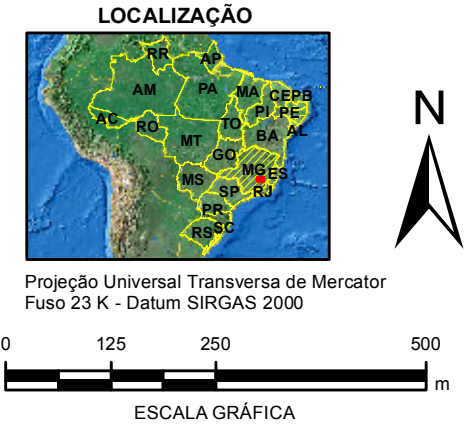
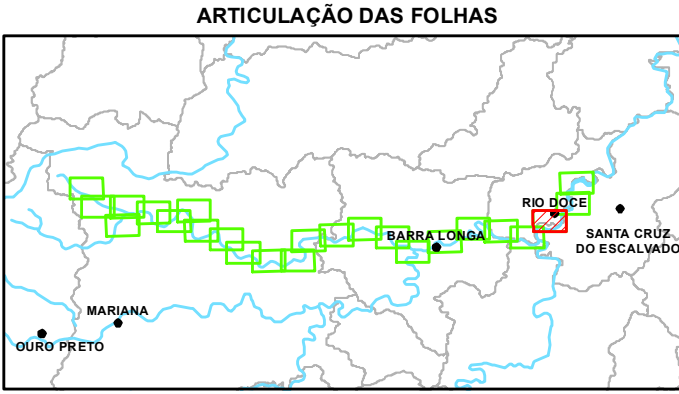
Nº PROJETO:	169-515-2282	ESCALA:	1:9.000
GIS	FPS	julho/2016	
REV	TA	00	

Folha 21 de 24



LEGENDA

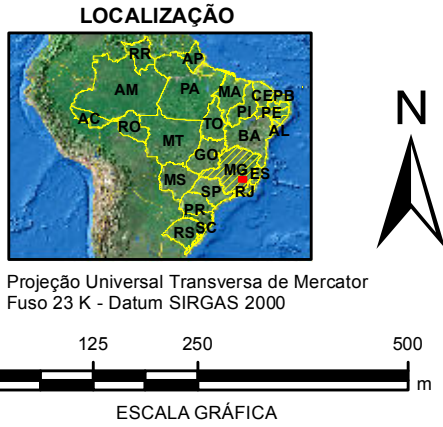
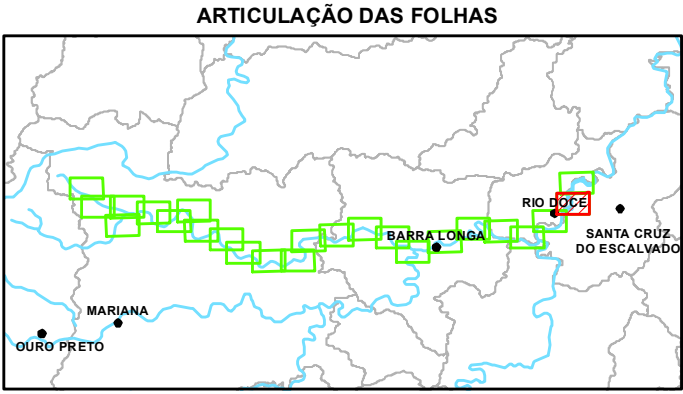
	Curso d'água		Áreas com bancos de areia / Áreas alagáveis		Áreas de intervenções em tributários		Áreas predominantes rochosas/ingremes
	Cursos d'água		Áreas de acessos		Áreas de mata sem remoção de indivíduos arbóreos		
	Área impactada						
	Limite municipal						



PROJETO: ROMPIMENTO DA BARRAGEM DE REJEITOS DE FUNDÃO: RECUPERAÇÃO AMBIENTAL			
TÍTULO: MAPA DO PROGRAMA DE REVEGETAÇÃO INICIAL EMERGENCIAL			
		Nº PROJETO: 169-515-2282	ESCALA: 1:9.000
GIS	FPS	julho/2016	Folha 22 de 24
REV	TA	00	



- LEGENDA**
- Curso d'água
 - Áreas com bancos de areia / Áreas alagáveis
 - Cursos d'água
 - Área impactada
 - Limite municipal



PROJETO: ROMPIMENTO DA BARRAGEM DE REJEITOS DE FUNDÃO: RECUPERAÇÃO AMBIENTAL			
TÍTULO: MAPA DO PROGRAMA DE REVEGETAÇÃO INICIAL EMERGENCIAL			
Nº PROJETO: 169-515-2282		ESCALA: 1:9.000	
GIS	FPS	julho/2016	Folha 23 de 24
REV	TA	00	





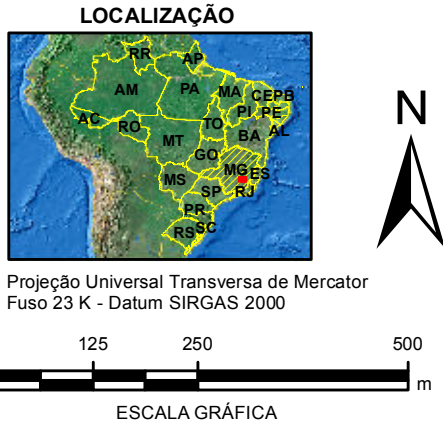
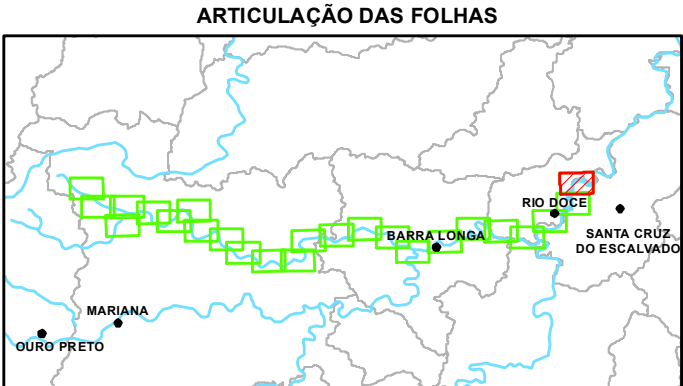
LEGENDA

— Curso d'água Áreas com bancos de areia / Áreas alagáveis Áreas de mata sem remoção de indivíduos arbóreos

— Cursos d'água

- - - Área impactada

□ Limite municipal



PROJETO:
ROMPIMENTO DA BARRAGEM DE REJEITOS DE FUNDÃO:
RECUPERAÇÃO AMBIENTAL

TÍTULO:
**MAPA DO PROGRAMA DE
REVEGETAÇÃO INICIAL EMERGENCIAL**

Nº PROJETO: 169-515-2282		ESCALA: 1:9.000
GIS	FPS	julho/2016
REV	TA	00

Folha 24 de 24

Golder Associates